



## PRILOGA 1 – NAJPOMEMBNEJŠI REGIJSKI PROJEKTI

### KAZALO

<b>Področje 1: Gospodarstvo</b> .....	<b>2</b>
PROJEKTNI PREDLOG 1 - PODJETNIŠKO PODPORNOKOLJE JV SLO.....	2
PROJEKTNI PREDLOG 2 - KOMPETENČNI CENTER ZA RAZVOJ KADROV ZA POVEČANJE KONKURENČNOSTI MSP V PANOŽNIH GOSPODARSKIH DEJAVNOSTIH V JV SLOVENIJI.....	4
PROJEKTNI PREDLOG 3 – CENTER RAZVOJA, RAZISKAV IN INOVACIJ JUGOVZHODNE SLOVENIJE ...	6
PROJEKTNI PREDLOG 4 - VOZLIŠČE INOVATIVNIH REŠITEV ZA ZMANJŠANJE TEŽE AVTOMOBILOV ..	8
PROJEKTNI PREDLOG 5 - VOZLIŠČE INOVATIVNIH REŠITEV ZA INOVATIVNE MEDICINSKE SISTEME	11
<b>Področje 2: Človeški viri in blaginja</b> .....	<b>13</b>
PROJEKTNI PREDLOG 1 – CENTRI VSEŽIVLJENJSKEGA UČENJA .....	13
PROJEKTNI PREDLOG 2: SOCIALIZACIJA IN INTEGRACIJA ROMOV .....	15
PROJEKTNI PREDLOG 3: POVEZOVANJE IZOBRAŽEVANJA IN TRGA DELA V JV SLOVENIJI.....	18
PROJEKTNI PREDLOG 4: DVIG RAVNI PISMENOSTI IN KLJUČNIH KOMPETENC ODRASLIH V REGIJI.	20
PROJEKTNI PREDLOG 5 - VZPOSTAVITEV USTREZNIH POGOJEV ZA AKTIVNO UDELEŽBO IN NASTANITVE RANLJIVIH SKUPIN.....	22
<b>Področje 3: Infrastruktura, okolje in prostor</b> .....	<b>24</b>
PROJEKTNI PREDLOG 1 - HIDRAVLIČNA IZBOLJŠAVA VODOVODNEGA SISTEMA NA OBMOČJU OSREDNJE DOLENJSKE .....	24
PROJEKTNI PREDLOG 2 – OSKRBA S PITNO VODO NA OBMOČJU SODRAŽICA – RIBNICA – KOČEVJE .....	26
PROJEKTNI PREDLOG 3 – OSKRBA S PITNO VODO NA OBMOČJU SUHE KRAJINE.....	28
PROJEKTNI PREDLOG 4 – IZBOLJŠANJE IN POVEČANJE TRAJNOSTNE MOBILNOSTI V REGIJI.....	30
PROJEKTNI PREDLOG 5 – ODVEDENA IN OČIŠČENA ODPADNA VODA V REGIJI .....	32
PROJEKTNI PREDLOG 6 – ŠIROKOPASOVNA OMREŽJA REGIJE .....	35
PROJEKTNI PREDLOG 7 – TRAJNOSTNA URBANA STRATEGIJA.....	37
<b>Področje 4: Kmetijstvo in podeželje</b> .....	<b>39</b>
PROJEKTNI PREDLOG 1 – DEŽELA GOZDOV IN MEDVEDA – REGIJSKI PARK KOČEVSKO.....	39
PROJEKTNI PREDLOG 2 – LESNI CENTRI DOLENJSKE .....	41
PROJEKTNI PREDLOG 3 – CLLD – JVS LOKALNI RAZVOJ, KI GA VODI SKUPNOST.....	43
<b>Področje 5: Turizem in dediščina</b> .....	<b>45</b>
PROJEKTNI PREDLOG 1 - ARHEOLOŠKI PARK MAROF NOVO MESTO IN REGIJSKA ARHEOLOŠKA POT .....	45
PROJEKTNI PREDLOG 2 – POVEČANJE IZVOZA KAKOVOSTNIH TURISTIČNIH PRODUKTOV, IMPLEMENTACIJA STANDARDOV ZELENEGA TURIZMA TER ENOTNA PROMOCIJA KONKURENČNE PONUDBE DESTINACIJE JV SLOVENIJA NA MEDNARODNIH TRGIH.....	47
PROJEKTNI PREDLOG 3 - REGIJSKA MREŽA INTERPRETATIVNIH CENTROV DEDIŠČINE.....	49
PROJEKTNI PREDLOG 4 – RAZVOJ LOKALNE ZNAMKE »MIRNSKA DOLINA« IN NJENE PONUDBE .....	52
PROJEKTNI PREDLOG 5 – REVITALIZACIJA STAVBNE DEDIŠČINE ZA NASTANITVE PO VZORU RAZPRŠENEGA HOTELA TER ZA IZVAJANJE TURISTIČNIH IN SPREMLJAJOČIH DEJAVNOSTI.....	54

# Področje 1: Gospodarstvo

## Projektni predlog 1 - PODJETNIŠKO PODPORNO OKOLJE JV SLO

	<b>RRP JVS 2014-2020</b> Pomembnejši regijski projekti	
<b>Program /Področje : GOSPODARSTVO</b>		
<b>Delovni naziv : PODJETNIŠKO PODPORNO OKOLJE JV SLO</b>		
<b>Povzetek projekta:</b> Podjetniško podporno okolje jv slo celovit projekt, ki podjetniškemu okolju regije ponuja orodja za razvoj in prodor na tuje trge. Projekt podpira podjetniško in gospodarsko okolje na 7ih področjih.		
<b>Prioriteta in ukrep:</b> <b>V OP:</b> 2.1. Mednarodna konkurenčnost raziskav, inovacij in tehnološkega razvoja v skladu s pametno specializacijo za večjo konkurenčnosti in ozelenitev gospodarstva 2.3. Dinamično in konkurenčno podjetništvo za zeleno gospodarsko rast <b>V RRP:</b> Prioriteta 1 - PAMETNA IN TRAJNOSTNA RAST - UKREP 1.1.1: Spodbuditev internacionalizacije / UKREP 1.3.1: Krepitev raziskovalne infrastrukture, razvojnih kompetenc in inovacijskih potencialov v proizvodnih in storitvenih dejavnostih Prioriteta 3 - DOSTOPNOST, POVEZANOST IN OPREMLJENOST - UKREP 1.1.2: Podjetniško podporno okolje		
<b>Ciljna skupina in analiza potreb:</b> <b>V regiji je bilo prepoznanih veliko pomanjkljivosti podjetniškega okolja:</b> <ul style="list-style-type: none"><li>- podporno okolje za razvoj mikro, malih in srednjih podjetij ni ugodno razvito</li><li>- slaba podjetniška iniciativnost</li><li>- slabše razvit storitveni sektor</li><li>- nizka stopnja mrežnega in strateškega povezovanja doma in v tujini</li><li>- pomanjkanje finančnih sredstev ob zagonu podjetja ali inovacije</li><li>- nepoznavanje tujih trgov in težave pri vstopu na nova tržišča</li></ul> <b>Ciljna skupina:</b> MSP, podjetniki začetniki, potencialni podjetniki, startup podjetja, gospodarske družbe, zaposleni, mladi, investitorji...		
<b>Namen in cilji projekta ter skladnost z razvojno specializacijo regije:</b> Vzpostavitev celovitega izvozno usmerjenega podjetniškega podpornega okolja JV Slovenije. Projekt je skladen s specializacijo regije, saj spodbuja izvozno usmerjenost.  V prvi fazi je cilj projekta dvigniti nivo prepoznavnosti regije JV SLO ter povečati podjetniško iniciativnost tako pri mladih, kakor tudi pri ostalih starostnih skupinah. Z dvigom prepoznavnosti in promocijskimi aktivnostmi doma in v tujini želimo povečati število tujih neposrednih investicij (TNI) in posledično odpiranje novih delovnih mest v regiji, prenos tehnologij ter vključevanje podjetij JV Slovenije v dobaviteljske mreže tujih vlagateljev. Z izboljšanimi funkcijami podpornega okolja je cilj povečanje števila MSP-jev v regiji. Veliko vlogo pri zagotavljanju kazalnikov na tem področju bo odigralo podporno okolje podjetniških inkubatorjev (mrežni inkubator). Aktivnosti se bodo izvajale tudi na področju novih oblik podjetništva, kot npr. startup podjetništvo. Podjetja se na začetku svoje poti srečujejo predvsem s pomanjkanjem finančnih sredstev in nepoznavanjem tujih trgov. V tem pomembnem koraku jim bosta tako na voljo dve funkciji podpornega okolja – inovacije in internacionalizacija. Veliko projektnih aktivnosti je usmerjenih v izvoz oz. internacionalizacijo, kar je tudi celostna usmeritev regije.		

Tako je eden izmed pomembnih ciljev projekta povečanje prodaje MSP JV Slovenije na tuje trge in povečano sodelovanje s tujimi vlagatelji oz. prodor podjetij JV Slovenije na tuje trge v obdobju 2014-2020.

**Predstavitev nosilca projekta oz. skupine partnerjev:**

V projekt se bodo vključevale organizacije podpornega okolja iz celotne regije: razvojne agencije, obrtne zbornice, gospodarske zbornice, visokošolski zavodi, društva...

**Opis predvidenih aktivnosti:**

**1. DVIG PREPOZNAVNOSTI IN PROMOCIJA JV SLO z NAMENOM PRIVABLJANJA TUJIH IN DOMAČIH NEPOSREDNIH INVESTICIJ** - dvig prepoznavnosti regije/ popis gospodarske infrastrukture / izdelava gospodarskega kataloga regije in ostalih gradiv / dogodki za privabljanje investitorjev doma in v tujini / razvoj izvozne usmerjenosti družb /

**2. MREŽNI PODJETNIŠKI INKUBATOR JV SLO** - celovite podpirne storitve in finančni instrumenti za razvoj, zagon in rast novih / Prepoznavanje inovativnih podjetniških zamisli v lokalnem in regionalnem okolju in aktiviranje prebivalstva in revitalizacija podjetniškega okolja / okolje za pretvorbo poslovne ideje v poslovni načrt ter nato v komercializacijo produkta / Festivali ključnih dejavnosti regije / Vzpostavitev spletnega mesta mrežnega inkubatorja / Trženje gospodarske infrastrukture / Izvedba svetovanj in izobraževanj na področjih priprave investicijske in projektne dokumentacije, kmetijstva, gozdarstva, lesarstva, turizma in ostalih dejavnosti / Vzpostavitev mreže svetovalcev

**3. PROMOCIJA PODJETNIŠTVA med MLADIMI in NOVE OBLIKE PODJETNIŠTVA** - spodbujati tiste vrste znanj in izobraževanj, ki imajo velik potencial za prihodnost / Mreženje - povezovanje dejavnosti podjetij, strokovnjakov, dijakov, učencev, zaposlenih na osnovnih šolah, seniorjev skozi različne aktivnosti neformalnega izobraževanja / Vsebinska in infrastrukturna podpora novim oblikam podjetništva / Delavnice in izobraževanja na področju podjetništva, oblikovanja, inženirstva in IT-ja

**4. INTERNACIONALIZACIJA** – aktivnosti za večjo odprtost podjetij na tuje trge / krepitev mednarodnih izkušenj, spretnosti, zaznavanje okolja, mednarodnega družbenega kapitala / programi mentorstva z domačimi in tujimi strokovnjaki / prenova poslovnih modelov za boljšo mednarodno konkurenčnost / vzpostavitev mest one-stop-shop / identifikacija podjetij, produktov za nastop na tuje trge in vključevanje v mednarodne verige vrednosti

**5. INOVACIJE, RAZISKAVE IN RAZVOJ** – dvig ozaveščenosti podjetij o inovacijskih procesih in možnosti razvoja podjetja v več smereh / dogodki, podelitve priznanj in nagrad najbolj inovativnih podjetjem, posameznikom / spodbujanje eko inovacij, razvoja okolju prijaznih produktov, netehnoloških inovacij ter predvsem inovacij, ki imajo potencial na trgu / oblikovanje projektnega tima za pomoč pri postavitvi izdelkov na trg / povezovanje organizacij (mladi, fakultete, raziskovalno/razvojni oddelki, podjetja), ki se na različnih nivojih vključujejo v procese inoviranja

**6. DRUŽBENO ODGOVORNO PODJETNIŠTVO** - Povečanje prepoznavnosti socialnega podjetništva v r regiji JVS / Razvoj podpornega okolja za razvoj socialnega podjetništva / Zagotavljanje osnovnih poslovnih prostorov, osnovne tehnične opreme in pisarniškega materiala / Formiranje info točk / Izvajanje usposabljanj iz področij specializiranih za razvoj socialnega podjetništva / Nadgradnja regijskih finančnih shem za razvoj soc. podjetništva / Spodbuditi ustanavljanje socialnih podjetij znotraj zastavljenih modulov in pospešiti zaposlovanje ranljivih ciljnih skupin

**7. PODJETNIŠKO SVETOVANJE** – osnovno podjetniško svetovanje / vavčersko svetovanje / pomoč pri pripravi poslovnih načrtov / poslovno sodelovanje in skupna vlaganja / finančno in investicijsko svetovanje / trženje in promocija /pravno svetovanje /razvoj in upravljanje s človeškimi viri proizvodnja, tehnologije in sistemi kakovosti / informacijska tehnologija in e-poslovanje /inovacije in zaščita intelektualne lastnine / vodenje in upravljanje malih in srednjih podjetij v rasti

**Okvirni časovni načrt projekta:**

Dinamika	2015	2016	2017	2018	2019	2020
----------	------	------	------	------	------	------

**Prostorska opredelitev primernih lokacij za izvajanje aktivnosti:**



Celotna regija JV SLO

Prikaz okvirne finančne ocene po aktivnostih in okvirne celotne vrednosti:		EUR
Aktivnost	Ocenjena vrednost	
1. DVIG PREPOZNAVNOSTI IN PROMOCIJA JV SLO z NAMENOM PRIVABLJANJA TUJIH IN DOMAČIH NEPOSREDNIH INVESTICIJ	3.150.000	
2. MREŽNI PODJETNIŠKI INKUBATOR JV SLO	2.302.000	
3. PROMOCIJA PODJETNIŠTVA med MLADIMI in NOVE OBLIKE PODJETNIŠTVA	1.074.000	
4. INTERNACIONALIZACIJA	1.590.000	
5. INOVACIJE, RAZISKAVE IN RAZVOJ	810.000	
6. DRUŽBENO ODGOVORNO PODJETNIŠTVO	2.500.000	
7. . PODJETNIŠKO SVETOVANJE	1.140.000	
<b>Skupna vrednost</b>	<b>12.546.000</b>	

Prikaz okvirne celotne vrednosti po predvidenih virih financiranja:				EUR
Naziv projekta	Lastna sredstva	EU razvojna sredstva	Okvirna celotna vrednost	
Podj. podporno okolje JV SLO	1.881.900	10.664.100	<b>12.546.000</b>	

Opis kazalnikov ter navedba virov podatkov za spremljanje:	
Opis kazalnika	Vir podatkov za spremljanje
1. Tuje neposredne naložbe v regiji JV SLO	Banka Slovenije
2. Število inkubiranih podjetij	Mrežni inkubator
3. Število podprtih novonastalih podjetij	Startup NM, RC NM
4. Prihodki doseženi na tujem trgu	SURS
5. Delež inovacijsko aktivnih podjetij* *podatek se spremlja v industriji (razen gradbeništva) in izbranih storitvenih dejavnostih v obdobju	SURS
6. Novoustanovljena socialna podjetja	AJPES
7. Število podjetij, vključenih v svetovanje	Izvajalci svetovanj

## Projektni predlog 2 - KOMPETENČNI CENTER ZA RAZVOJ KADROV ZA POVEČANJE KONKURENČNOSTI MSP V PANOŽNIH GOSPODARSKIH DEJAVNOSTIH V JV SLOVENIJI

	<b>RRP JVS 2014-2020</b> Pomembnejši regijski projekti	
<b>Program /Področje : GOSPODARSTVO</b>		
<b>Delovni naziv : KOMPETENČNI CENTER ZA RAZVOJ KADROV ZA POVEČANJE KONKURENČNOSTI MSP V PANOŽNIH GOSPODARSKIH DEJAVNOSTIH V JV SLOVENIJI – KOC JV SLO</b>		
<b>Povzetek projekta:</b> Glavni (končni) namen: Zviševanje usposobljenosti kadra, že zaposlenega v posamezni gospodarski panogi in		

pridobivanje novih kompetenc za večjo konkurenčnost zaposlenih, podjetij in posamezne gospodarske panoge na trgu ter doprinos k izboljššanemu gospodarskemu položaju regije.

**Glavni cilji projekta:**

1. Povečati produktivnost, konkurenčnost in varnost posamezne gospodarske panoge v regiji (v prvem koraku za podjetja, vključena v projekt);
2. Nadgraditi sistem vrednot, izboljšati komunikacijo, sodelovanje in motivacijo;
3. Postopoma urediti sistem kompetenc, umestitev novih kompetenc v sistem NPK, vplivati tudi na prilagoditev rednih učnih programov potrebam gospodarske panoge;
4. Pozitivno vplivati na zadovoljstvo, zaposljivost in socialni položaj oseb, vključenih v usposabljanja;
5. S promocijo poklicev in panoge povečati vhodni kadrovski potencial; graditi zaupanje;
6. Razširiti izkušnje na ostala podjetja v panogi, prispevati k njenemu dolgoročnemu poslovnemu uspehu.

**Prioriteta in ukrep:**

**V OP:**

2.10. Znanje, spretnosti in vseživljenjsko učenje za boljšo zaposljivost

**V RRP:**

Prioriteta 2 – ZNANJE IN KOMPETENCE - UKREP 1.2.1: Izboljšanje ključnih kompetenc zaposlenih v gospodarstvu regije

**Ciljna skupina in analiza potreb:**

Analiza potreb:

- I. Izboljšave obstoječega delovnega procesa, vključitev smernic trajnostnega razvoja
- II. Razvoj izdelkov z večjo dodano vrednostjo in prenos/razvoj novih tehnologij
- III. Varnost na delovnem mestu, odgovorno ravnanje, preprečevanje in ukrepanje ob neizrednih okoliščinah
- IV. Vodenje, komuniciranje

Ciljna skupina: Partnerji v projektnem konzorciju bodo skupaj opredelili panožni profil, nato pa ciljne poklice oz. delovna mesta, kjer želijo okrepiti ali razviti nove potrebne kompetence.

**Namen in cilji projekta ter skladnost z razvojno specializacijo regije:**

Zviševanje usposobljenosti kadra, že zaposlenega v posamezni gospodarski panogi in pridobivanje novih kompetenc za večjo konkurenčnost zaposlenih, podjetij in posamezne gospodarske panoge na trgu ter doprinos k izboljššanemu gospodarskemu položaju regije ter večji nastop na tujih trgih, kar je v skladu z razvojno specializacijo regije oz. izvoznim gospodarstvom.

**Predstavitev nosilca projekta oz. skupine partnerjev:**

V projekt bo predvidoma vključenih od 15-20 podjetij vseh velikosti. Od tega 10-15 MSP. Izbrana bo pilotna skupina podjetij, vzorec posamezne gospodarske panoge, zato bodo zajeta raznolika podjetja, tako po velikosti kot po vrsti proizvodov.

Sodelovalo bo še nekaj drugih partnerjev, od katerega je en nosilni oziroma vlagatelj. Skupni interes vseh pa je tudi po koncu projekta nadalje razvijati kompetence okviro skupnega centra.

**Opis predvidenih aktivnosti:**

1. PRIPRAVA IN VODENJE PROJEKTA
2. PROMOCIJA, OBVEŠČANJE IN INFORMIRANJE
3. RAZVOJ KOMPETENČNEGA MODELA
4. PRIPRAVA IN IZVEDBA USPOSABLJANJ
5. AKTIVNO SODELOVANJE PODJETIJ

**Okvirni časovni načrt projekta:**

Dinamika	2015	2016	2017	2018	2019	2020
----------	------	------	------	------	------	------

**Prostorska opredelitev primernih lokacij za izvajanje aktivnosti:**

Celotna regija JV SLO

Prikaz okvirne finančne ocene po aktivnostih in okvirne celotne vrednosti:		EUR	
Aktivnost	Ocenjena vrednost		
1. Stroški plač in druga povračila stroškov dela zaposlenih na operaciji	154.000		
2. Dnevnice, namestitve in potni stroški	7.000		
3. Nakup opreme	6.000		
4. Informiranje in obveščanje	26.000		
5. Stroški izobraževanja in usposabljanja	310.000		
6. Organizacija in izvedba dogodkov, delavnic, seminarjev	50.000		
7. Posredni stroški v pavšalnem znesku	16.000		
8. Stroški nakupa licenc, patentov in podobnih pravic	3.000		
9. Druge zunanje storitve	30.000		
<b>Skupaj</b>	<b>602.000</b>		



Prikaz okvirne celotne vrednosti po predvidenih virih financiranja:				EUR
Naziv projekta	Lastna sredstva	EU razvojna sredstva	Okvirna celotna vrednost	
KOC JV SLO	120.400 (20%)	481.600 (80%)	<b>602.000</b>	

**Opis kazalnikov ter navedba virov podatkov za spremljanje:**

Opis kazalnika	Vir podatkov za spremljanje
1. Delež novih udeležencev, ki so uspešno zaključili program za pridobitev kompetenc	Izvajalci programov (GZDBK, ostali)

### Projektni predlog 3 – CENTER RAZVOJA, RAZISKAV IN INOVACIJ JUGOVZHODNE SLOVENIJE

	<b>RRP JVS 2014-2020</b> Pomembnejši regijski projekti	
	<b>Program /Področje : GOSPODARSTVO</b>	
<b>Delovni naziv : CENTER RAZVOJA, RAZISKAV IN INOVACIJ JUGOVZHODNE SLOVENIJE – CRR</b>		
<b>Povzetek projekta:</b> CRR bo izvajal (i) temeljne in aplikativne raziskave, (ii) prenašal znanje v gospodarstvo preko t.i. industrijskih raziskav, (iii) vzpostavil celovit inovacijski sistem, usmerjen na mlade, in (iv) spodbujal podjetniške iniciative med mladimi. S tem bo postal ključni pospeševalnik povezovanja in ustvarjanja novih rezultatov v trikotniku znanja (izobraževanje, raziskovanje in inovacije) v JV Sloveniji.		
<b>Prioriteta in ukrep:</b> <b>V OP:</b> 2.1. Mednarodna konkurenčnost raziskav, inovacij in tehnološkega razvoja v skladu s pametno specializacijo za večjo konkurenčnosti in ozelenitev gospodarstva 2.2 Povečanje dostopnosti do informacijskih in komunikacijskih tehnologij ter njihove uporabe in kakovosti 2.3. Dinamično in konkurenčno podjetništvo za zeleno gospodarsko rast 2.10. Znanje, spretnosti in vseživljenjsko učenje za boljšo zaposljivost		

**V RRP:**

Prioriteta 1 - PAMETNA IN TRAJNOSTNA RAST

UKREP 1.3.1: Krepitev raziskovalne infrastrukture, razvojnih kompetenc in inovacijskih potencialov v proizvodnih in storitvenih dejavnostih

**Ciljna skupina in analiza potreb:**

Ciljna skupina projekta je zelo široka in heterogena, saj vključuje tri glavne sklope akterjev (gospodarstvo, raziskovalne in izobraževalne institucije), pa tudi posameznike. Upoštevajoč pomanjkanje raziskovalne in inovacijske infrastrukture v razvoju JV regije, premalo vlaganj v raziskave in razvoj ter slab izkoristek njenih razvojnih možnosti se izpostavlja priložnost razvoja močnega podpornega okolja. Potrebna je krepitev gospodarskega in javnega sektorja z ustvarjanjem novih povezav z raziskovalnimi ustanovami, s spodbujanjem integracije inovacij v delovne procese in na ta način preko sodelovanja posodabljanje delovnih procesov.

**Namen in cilji projekta ter skladnost z razvojno specializacijo regije:**

CRRI bo sledil naslednjim ciljem:

1. *Dvig obsega, relevantnosti in kvalitete raziskovalnega dela na visokošolskih ustanovah v JV Sloveniji*
2. *Prenos znanja v gospodarstvo*
3. *Vzpostavitev celovitega inovacijskega sistema v JV Sloveniji*
4. *Vzpostavitev celovitega podpornega okolja za spodbujanje podjetništva med mladimi.*

Z doseganjem zgoraj omenjenih ciljev bo CRRI postal ključni dejavnik

- a) razvoja novih specialnih znanj in
- b) prenosa teh znanj na obstoječa podjetja ter na nova visokotehnološka podjetja, ki jih bo tudi pomagal ustanoviti preko sistema inovacij in spodbujanja podjetništva

Projekt je skladen z razvojno specializacijo regije. RRP podpira pri **Prioriteta 1 (Pametna in trajnostna rast), Prioriteta 2 (Znanje in kompetence).**

**Predstavitel nosilca projekta oz. skupine partnerjev:**

**Nosilec:** Mestna občina Novo mesto

**Partnerji:** Fakulteta za informacijske študije v Novem mestu (FIŠ), Fakulteta za industrijski inženiring Novo mesto (FINI), Fakulteta za organizacijske študije v Novem mestu (FOŠ), Visoka šola za upravljanje podeželja Grm Novo mesto (VŠ Grm), Razvojni center Novo mesto (RC Novo mesto), Gospodarska zbornica Dolenjske in Bele krajine, Klub mladih podjetnikov, Grm Novo mesto – center biotehnike in turizma, Ekonomska šola Novo Mesto, Gimnazija Novo Mesto, Gimnazija in Srednja šola Kočevje, Šolski center Novo Mesto, podjetja.

**Opis predvidenih aktivnosti:**

**1. Znanstveno raziskovalno delo** - V sklopu te aktivnosti bodo partnerji, ki so registrirani za znanstveno raziskovalno delo (fakultete, visoke strokovne šole), izvedli temeljne in aplikativne raziskave na področjih, kjer so kompetentni (npr. Visokozmogljivi računalniški sistemi, Raziskovanje pristopov in modelov sonaravnega trajnostnega regionalnega razvoja ter spremljanja ustvarjalnosti in razvitosti regije, Les, Kmetijstvo, Strojništvo in materiali). Raziskovanje bo ciljno usmerjeno v iskanje novih poslovnih modelov, ki bi bili preko inovacijskega dela CRRI preneseni v prakso v obliki krepitve obstoječih MSP ali ustvarjanja novih MSP.

**2. Razvojno delo za regijo** - V sklopu te aktivnosti bo preko več javnih pozivov izbrano od 5 do 7 večjih razvojnih projektov in od 10 do 20 manjših razvojnih projektov, ki jih bodo predlagali poslovni subjekti iz JV Slovenije. To bodo projekti, kjer bodo znanje in oprema, pridobljena v sklopu izvajanja Aktivnosti 1, preneseni v prakso. Pri vsakem projektu bodo partnerji CRRI s svojimi raziskovalnimi in strokovnimi kompetencami soizvajalci projekta v deležu, ki bo skladen z usmeritvami na področju koriščenja EU sredstev

**3. Spodbujanje inovacij** – Oblikovanje regijskega kariernega centra za pomoč pri kreiranju kariernih poti mladih./ Oblikovanje regijske štipendijske sheme za privabljanje talentov za del v JV SLO / Oblikovanje regijske sheme za razpis nagrad iz področja raziskav, razvoja in inovacij za mlade v JV SLO

**4. Podporno okolje** – Razvoj študentskega podjetništva / Izvedba programov podjetništva v srednjih šolah in gimnazijah / Razvoj podjetniške skupnosti, sodelovanje in povezovanje / Aktivnosti Izdelovalnice / Vključitev v iniciativo Start:UP Slovenija

**Okvirni časovni načrt projekta:**

Dinamika	2015	2016	2017	2018	2019	2020
----------	------	------	------	------	------	------

**Prostorska opredelitev primernih lokacij za izvajanje aktivnosti:**

Srednje šole, visokošolski zavodi, podjetja v regiji

**Prikaz okvirne finančne ocene po aktivnostih in okvirne celotne vrednosti:**

EUR

Aktivnost	Ocenjena vrednost
1. Znanstveno raziskovalno delo	6.750.000
2. Razvojno delo za regijo	3.125.000
3. Spodbujanje inovacij	1.625.000
4. Podporno okolje	1.000.000
Skupna vrednost	12.500.000

**Prikaz okvirne celotne vrednosti po predvidenih virih financiranja:**



EUR

Naziv projekta	Lastna sredstva	EU razvojna sredstva	Okvirna celotna vrednost
CRR1	2.500.000	10.000.000	12.500.000

**Opis kazalnikov ter navedba virov podatkov za spremljanje:**

Opis kazalnika	Vir podatkov za spremljanje
1. Število izpeljanih večjih razvojnih projektov.	Poročila o izvajanju projekta
2. Število izpeljanih manjših razvojnih projektov.	Poročila o izvajanju projekta
3. Število raziskovalnih skupin na fakultetah in visokih šolah	Baza Sicris, poročila o izvajanju projekta
4. Število znanstveno raziskovalnih člankov, ki jih bodo objavili raziskovalci iz partnerskih ustanov CRR1 v sklopu raziskav CRR1	Baza Cobiss, poročila o izvajanju projekta
5. Število dijakov, ki se izobražujejo na temo podjetništva	Poročila o izvajanju projekta
6. Število udeležencev krajsih izobraževalnih programov	Poročila o izvajanju projekta
7. Število podeljenih štipendij tujim talentom	Poročila o izvajanju projekta
8. Število pospešenih podjetij	Poročila o izvajanju projekta
9. Število razpisov nagrad iz področja raziskav, razvoja in inovacij za JV Slovenijo	Poročila o izvajanju projekta
10. Število novih podjetij, nastalih v sklopu CRR1	Poročila o izvajanju projekta, sodni register.
11. Število raziskovalcev, zaposlenih na raziskovalnih ustanovah, ki so partnerice v CRR1 (v FTE)	Poročila o izvajanju projekta, kadrovske evidence partnerjev.

**Projektni predlog 4 - VOZLIŠČE INOVATIVNIH REŠITEV ZA ZMANJŠANJE TEŽE AVTOMOBILOV**

	<b>RRP JVS 2014-2020</b> Pomembnejši regijski projekti	
	<b>Program /Področje : GOSPODARSTVO</b>	
<b>Delovni naziv : VOZLIŠČE INOVATIVNIH REŠITEV ZA</b>		



**ZMANJŠANJE TEŽE AVTOMOBILOV (angl. Light Weight Car Design Network) - VIR.AVTO****Povzetek projekta:**

Razvojno vozlišče bo predstavljalo verigo oziroma mrežo vrednosti v obliki povezanih razvojnih in proizvodnih zmogljivosti s sedežem v regiji ter s posameznimi zmogljivostmi pri partnerskih podjetjih v regiji in tudi širše. Del zmogljivosti razvojnega vozlišča bo namenjena tudi promocijski in izobraževalni dejavnosti s področja trajnostne mobilnosti.

V okviru razvojnega vozlišča bi se osredotočili predvsem na razvojno raziskovalna področja, ki prispevajo k zmanjšanju mase vozila, pri čemer je potrebno stremeti k zmanjšanju maso prav vsakega sestavnega dela vozila.

Inovativne rešitve za oblikovanje avtomobilov z manjšo maso bodo segali na naslednja področja:

1. Prenos in uporaba znanja na področju lahkih materialov in tehnologij iz inštitutov v podjetja.
2. Kreativnost pri iskanju novih funkcionalnih rešitev na področju varnosti in zmanjšanja porabe goriva vozil z uporabo novih materialov.
3. Razvoj avtomatiziranih procesov za konkurenčno proizvodnjo
4. Internacionalizacija – izvoz tehnološko zahtevnih komponent na področju vozil in prikolic (C.29)

**Prioriteta in ukrep:**

V OP:

2.1. Mednarodna konkurenčnost raziskav, inovacij in tehnološkega razvoja v skladu s pametno specializacijo za večjo konkurenčnosti in ozelenitev gospodarstva

2.3. Dinamično in konkurenčno podjetništvo za zeleno gospodarsko rast

V RRP:

Prioriteta 1: Pametna in trajnostna rast

UKREP 1.3.1: Krepitev raziskovalne infrastrukture, razvojnih kompetenc in inovacijskih potencialov v proizvodnih in storitvenih dejavnostih

**Ciljna skupina in analiza potreb:**

Projekt je namenjen razvoju novih kompetenc, znanj in proizvodov, ki bodo prispevali k razvoju bodočih vozil. Prav tako bo središča namenjeno popularizaciji trajnostne mobilnosti in poklicev v avtomobilski industriji med široko populacijo uporabnikov cestne mobilnosti. Središče bo namenjeno tudi strokovnemu izobraževanju in prireditvam za strokovno javnost.

Projekt podpira potrebe naslednjih ciljnih skupin:

1. Uporabniki vozil: energetsko učinkovitejša, ekološko sprejemljivejša vozila, varna vozila z vidika varnosti in udobja potnikov v vozilih.
2. Udeleženci v prometu: varna vozila z vidika večje varnosti za ranljive uporabnike kot so pešci in kolesarji.
3. Mladi: pridobivanje novih znanj o tehnologijah in inovacijah na področju avtomobilske industrije.

Ostali: večja osveščenost o pomenu ekološke in trajnostne mobilnosti.

**Namen in cilji projekta ter skladnost z razvojno specializacijo regije:**

Projekt predpostavlja (so)investiranje v razvoj ključnih razvojnih primerjalnih prednosti, temelji na znanju in inovacijah, R & R dejavnosti, povečanju konkurenčnosti, rasti, zaposlovanju, kvalitetnih delovnih mestih, privabljanju tujega kapitala, izpostavlja najbolj napredna podjetja in dejavnosti, kjer je dovolj znanja in kompetenc, gradi na tem, kar najbolj obvladamo, združuje konkurenčne prednosti, razvojne kompetence in tržno učinkovitost. Usmerja svojo prodajo na tuje trge oz. spodbuja izvozno gospodarstvo.

**Predstavitev nosilca projekta oz. skupine partnerjev:**

Konzorcij partnerjev – izbran na razpisu

Partnerji v projektu bodo pokrivali naslednja področja: obdelava lahkih kovinskih materialov (npr. aluminij, HSS jekla), obdelava lahkih nekovinskih materialov (npr. plastika, CFRP), virtualno oblikovanje in preizkušanje, orodjarstvo, strojogradnja, tehnologije preoblikovanja in spajanja lahkih materialov.

**Opis predvidenih aktivnosti:**

**1. Kovinski materiali prihodnosti** - Lahki kovinski materiali, kovinske pene, zlitine in kovinski kompoziti / Nova in izboljšana jekla, materiali namenjeni visokim temperaturam / Pevleke in površinska zaščita kovinskih materialov / Statične in dinamične mehanske karakteristike / Modeliranje in simulacija materialov in procesov. FEM simulacije, napredna karakterizacija / Parjenje materialov – korozija / Recikliranje, obogatitev, ponovna uporaba, odstranitev odpadkov

**2. Nekovinski materiali prihodnosti** - Lahki umetni materiali, pene, plastike, CFRP, kompoziti / Statične in dinamične mehanske karakteristike / Modeliranje in simulacija materialov in procesov. FEM simulacije, napredna karakterizacija / Parjenje materialov / Recikliranje, obogatitev, ponovna uporaba, odstranitev odpadkov

**3. Oblikovanje sestavnih delov vozil z zmanjšano maso** - Vrhunski design pri oblikovanju izdelkov iz lahkih materialov s 3D CAD orodji / Študij mehanskih karakteristik / Kombiniranje materialov ter načrtovanje površinskih zaščit z vidika / Razvoj mehatronskih sklopov za znižanje mase / Merilni sistemi in sistemi za preizkušanje novih izdelkov

**4. Orodjarstvo – orodja za preoblikovanje izdelkov iz lahkih materialov** - Tehnologije in orodja za preoblikovanje izdelkov iz lahkih materialov / 3D CAD in CNC orodja za načrtovanje in izdelavo orodij / Merilni sistemi in sistemi za preizkušanje orodij / Preoblikovanje v hladnem / Preoblikovanje v vročem

**5. Strojegradnja – stroji za avtomatizirano proizvodnjo** - Razvoj strojev in naprav za avtomatizirano proizvodnjo (npr. avtomatske montažne linije, namenski stroji in naprave, oprema za varnost in posluževanje v procesih z roboti, transportni sistemi, manipulatorji / Strojno in elektro načrtovanje / razvoj / Ergonomična delovna mesta in skrb za zdravje pri delu

**6. Proizvodne tehnologije in procesi v trajnostnem podjetju (angl. Sustainable Production)** - Proizvodne tehnologije in procesi v vitkem podjetju (angl. Lean) / Razvoj in vpeljava orodij in sistemov vitkega podjetja: JIT, MURI, MURA, MUDA, JIDOKA, HEIJUNKA, KAIZEN – 10 načel - 5S, Kanban in SMED / Vitka interna logistika / Sodobna projektna / mrežna organizacija podjetja / Horizontalni prenos znanja med sektorji

**Okvirni časovni načrt projekta:**

Dinamika	2015	2016	2017	2018	2019	2020
----------	------	------	------	------	------	------

**Prostorska opredelitev primernih lokacij za izvajanje aktivnosti:**

Razvojni oddelki podjetij s področja avtomobilske industrije

**Prikaz okvirne finančne ocene po aktivnostih in okvirne celotne vrednosti:**

EUR

Aktivnost	Ocenjena vrednost
Razvoj tehnologij obdelave lahkih kovinski materialov	1.000.0000
Razvoj tehnologij obdelave lahkih nekovinski materialov	1.000.0000
Oblikovanje sestavnih delov vozil z zmanjšano maso (npr. virtualni design in vrednotenje, prototipi, preizkušanje)	1.000.0000
Razvoj orodij za obdelavo lahkih materialov	1.500.0000
Razvoj strojev za proizvodnjo izdelkov iz lahkih materialov	1.500.0000
Razvoj proizvodnih tehnologij in procesov	3.000.0000
Informiranje in obveščanje, izobraževanje, prenos znanja in kompetenc na MSP	500.0000
Upravljanje (vodenje) projekta	500.0000
<b>Skupna vrednost</b>	<b>10.000.000</b>

**Prikaz okvirne celotne vrednosti po predvidenih virih financiranja:**

EUR

Naziv projekta	Lastna sredstva	EU razvojna sredstva	Okvirna celotna vrednost
VIR.AVTO	5.000.000	5.000.000	10.000.000

**Opis kazalnikov ter navedba virov podatkov za spremljanje:**

Opis kazalnika	Vir podatkov za spremljanje
1. Razvojno vozlišče	Partnerji vozlišča
2. Uporaba novih tehnologij za zmanjšanje mase vozila	Partnerji vozlišča

**Projektni predlog 5 - VOZLIŠČE INOVATIVNIH REŠITEV ZA INOVATIVNE MEDICINSKE SISTEME**

	<b>RRP JVS 2014-2020</b> Pomembnejši regijski projekti	
<b>Program /Področje : GOSPODARSTVO</b>		
<b>Delovni naziv : VOZLIŠČE INOVATIVNIH REŠITEV za inovativne medicinske sisteme - VIR.MEDICO</b>		
<p><b>Povzetek projekta:</b></p> <p>Raziskave in razvoj bodo potekali na področju razvoja inovativnih medicinskih sistemov in metod zdravljenja s pomočjo medicinskih pripomočkov, ki bodo preseglji tradicionalna farmacevtska področja. Rezultat raziskav in razvoja bodo visoko tehnološki medicinski pripomočki, ki jih na trgu še ni, za katere obstaja preverjeno veliko povpraševanje in ki bodo pomembno prispevali k napredku v panogi medicinskih pripomočkov in medicine nasploh.</p> <p>Delujoče vozlišče bo prispeval tudi k premostitvi t.i. doline smrti med znanstveno-raziskovalno sfero in raziskovalno-razvojno dejavnostjo v industriji, v njegovem sklopu bo vzpostavljeno sodelovanje z viri znanja v Sloveniji in tujini ter z industrijskimi partnerji v regiji, Sloveniji in tujini.</p> <p>Aktivnosti znotraj vozlišča bodo razvojno usmerjene in bodo pomembno vplivale na obogatitev učne baze fakultet in visokih šol v regiji in slovenskem prostoru. Pričakuje se, da bo močan vpliv na dvig kakovosti izobraževanja, kar bo posledično imelo dolgoročen pozitiven vpliv na celotno panogo in celotno regijo.</p>		
<p><b>Prioriteta in ukrep:</b></p> <p>V OP:</p> <p>2.1. Mednarodna konkurenčnost raziskav, inovacij in tehnološkega razvoja v skladu s pametno specializacijo za večjo konkurenčnosti in ozelenitev gospodarstva</p> <p>2.3. Dinamično in konkurenčno podjetništvo za zeleno gospodarsko rast</p> <p>V RRP:</p> <p>Prioriteta 1: Pametna in trajnostna rast</p> <p>UKREP 1.3.1: Krepitev raziskovalne infrastrukture, razvojnih kompetenc in inovacijskih potencialov v proizvodnih in storitvenih dejavnostih</p>		
<p><b>Ciljna skupina in analiza potreb:</b></p> <p>Vozlišče bo razvijalo nove izdelke za uporabo v medicini – za ljudi oz. bolnike kot končne uporabnike teh izdelkov.</p> <p>Rezultati projekta bodo prispevali k temu, da se bo znižalo število okužb, znižala poraba zdravil in zvišala kakovost zdravstvenih storitev. Prav tako se bo znižalo število sekundarnih obolenj in zapletov pri zdravljenju življenjsko nevarnih bolezni, kar bo vse skupaj vodilo k dvigu kakovosti in zdravja v institucijah.</p>		
<p><b>Namen in cilji projekta ter skladnost z razvojno specializacijo regije:</b></p> <p>Namen projekta je oblikovati mrežo razvojno usmerjenih podjetij v regiji, ki bo skozi napredno infrastrukturo omogočala mednarodno konkurenčnost raziskav, inovacij in tehnološkega razvoja za področje medicinskih sistemov in metod.</p>		

Projekt je skladen z razvojno specializacijo regije, saj predpostavlja (so)investiranje v razvoj ključnih razvojnih primerjalnih prednosti, temelji na znanju in inovacijah, R & R dejavnosti, povečanju konkurenčnosti, rasti, zaposlovanju, kvalitetnih delovnih mestih, privabljanju tujega kapitala, izpostavlja najbolj napredna podjetja in dejavnosti, kjer je dovolj znanja in kompetenc, gradi na tem, kar najbolj obvladamo, združuje konkurenčne prednosti, razvojne kompetence in tržno učinkovitost. Usmerja svojo prodajo na tuje trge.

**Predstavitev nosilca projekta oz. skupine partnerjev:**

Konzorcij partnerjev. Partnerji V Projektu bodo pokrivali naslednja področja: napredne medicinske naprave za merjenje in obvladovanje življenjskih funkcij, podporni sistemi za napredne medicinske naprave.

**Opis predvidenih aktivnosti:**

**1. NAPREDNE MEDICINSKE NAPRAVE ZA MERJENJE IN OBVLADOVANJE ŽIVLJENJSKIH FUNKCIJ**

Prvi sklop obsega dejavnosti raziskav in razvoja naprednih medicinskih naprav za merjenje in obvladovanje življenjskih funkcij, drugi pa raziskave in razvoj na področju podpornih sistemov za napredne medicinske naprave za merjenje in obvladovanje življenjskih funkcij.

Rezultati na področju A, torej na področju naprednih medicinskih naprav za merjenje in obvladovanje življenjskih funkcij, bodo dve skupine izdelkov: A1 SENZORJI IN MERILNE NAPRAVE in A2 DOZIRANJE ZDRAVIL

**2. PODPORNİ SISTEMI ZA NAPREDNE MEDICINSKE NAPRAVE ZA MERJENJE IN OBVLADOVANJE ŽIVLJENJSKIH FUNKCIJ**

Rezultati na področju B, torej na področju podpornih sistemov za napredne medicinske naprave za merjenje in obvladovanje življenjskih funkcij, pa bodo:

B1 MULTIPARAMETRSKI BREŽŽIČNI PRENOS PODATKOV (sistem wireless 3.0)

B2 SENZORSKI SISTEM ZA OPOZARJANJE NA DEZINFEKCIJO

B3 TESTIRANJE PODATKOV

**Okvirni časovni načrt projekta:**

Dinamika	2015	2016	2017	2018	2019	2020
----------	------	------	------	------	------	------

**Prostorska opredelitev primernih lokacij za izvajanje aktivnosti:**

Razvojni oddelki podjetij s področja medicinskih pripomočkov

**Prikaz okvirne finančne ocene po aktivnostih in okvirne celotne vrednosti:**

EUR

Aktivnost	Ocenjena vrednost
1. NAPREDNE MEDICINSKE NAPRAVE ZA MERJENJE IN OBVLADOVANJE ŽIVLJENJSKIH FUNKCIJ	6.000.000
2. PODPORNİ SISTEMI ZA NAPREDNE MEDICINSKE NAPRAVE ZA MERJENJE IN OBVLADOVANJE ŽIVLJENJSKIH FUNKCIJ	4.000.000
Skupna vrednost	10.000.000

**Prikaz okvirne celotne vrednosti po predvidenih virih financiranja:**

EUR



Naziv projekta	Lastna sredstva	EU razvojna sredstva	Okvirna celotna vrednost
VIR.MEDICO	4.000.000	6.000.000	10.000.000

**Opis kazalnikov ter navedba virov podatkov za spremljanje:**

Opis kazalnika	Vir podatkov za spremljanje
1. Prijava pravic intelektualne lastnine	Potrdila o vloženi prijavi na patentnem uradu
2. Povečanje števila zaposlenih	AJPES

## Področje 2: Človeški viri in blaginja

### Projektni predlog 1 – CENTRI VSEŽIVLJENJSKEGA UČENJA



	<b>RRP JVS 2014-2020</b> Pomembnejši regijski projekti	
<b>Program /Področje: ČLOVEŠKI VIRI IN BLAGINJA</b>		
<b>Delovni naziv: CENTRI VSEŽIVLJENJSKEGA UČENJA</b>		
<b>Povzetek projekta:</b> S projektom želimo dejavnosti CVŽU na področju vseživljenjskega učenja okrepiti, nadgraditi z novimi vsebinami in geografsko razširiti na celotno območje regije ter na ta način zagotoviti dostopnost do vseživljenjskega učenja vsem prebivalcem regije, še posebej depriviligiranim skupinam in območjem. Tako bomo pripomogli k bolj usklajenemu razvoju celotnega prebivalstva regije. Regionalni pomen projekta se kaže v tem, da bomo z regijsko razpršenostjo dejavnosti in partnerskim sodelovanjem v regiji povečali dostop vseh prebivalcev do znanja, informacij in svetovanja o različnih možnostih in priložnostih v izobraževanju ter poklicni karieri. Na različne načine bomo tako promovirali pomen vseživljenjskega učenja in spodbudili aktivno vključevanje prebivalcev v razvoj regije, povezovanje ter mreženje na različnih nivojih (vsebinsko in geografsko).		
<b>Prioriteta in ukrep:</b> Skladnost projekta z OP: 2.10. Znanje, spretnosti in vseživljenjsko učenje za boljšo zaposljivost 2.10.3. Krepitev enake dostopnosti vseživljenjskega učenja za vse starostne skupine v formalnem, neformalnem in priložnostnem okolju, izpopolnjevanje znanj, spretnosti in kompetenc delovne sile ter spodbujanje prožnih možnosti učenja, vključno prek poklicnega usmerjanja in validiranja pridobljenih kompetenc z ukrepi 2.10.5. Vlaganje v spretnosti, izobraževanje ter vseživljenjsko učenje z razvojem izobraževalne infrastrukture z ukrepi RRP JV SLO 2014-2020: Prioriteta 2 - Znanje in izobraževanje; Ukrep 2.2.1: Centri vseživljenjskega učenja		
<b>Ciljna skupina in analiza potreb:</b> <ul style="list-style-type: none"><li>- zaposleni nad 45 let z manj kot štiriletno izobrazbo,</li><li>- nezaposleni nad 50 let brez poklicne ali strokovne izobrazbe in upokojenci,</li><li>- mladi z nedokončanim šolanjem,</li><li>- manj izobraženi in druge ranljive skupine (osipniki, Romi, migranti, invalidi, obsojenci in druge skupine z omejenim dostopom do socialnih, kulturnih in ekonomskih dobrin),</li><li>- nezaposlene ženske, odrasli s posebnimi potrebami,</li><li>- kmetje iz odročnih kmetij in ostali prebivalci podeželja ter starši otrok prve triade OŠ,</li><li>- iskalci prve zaposlitve,</li><li>- obstoječi in potencialni podjetniki (mikro, mala in srednja podjetja).</li></ul>		
<b>Namen in cilji projekta ter skladnost z razvojno specializacijo regije:</b> Namen projekta je, da se ciljnim skupinam iz regije JV Slovenija zagotovi možnost in pravica do vseživljenjskega učenja. Cilji projekta so: <ul style="list-style-type: none"><li>- dvigniti kompetenčno in izobrazbeno raven prebivalstva,</li><li>- povečati zaposljivost in konkurenčnosti delovno aktivnega prebivalstva,</li><li>- izboljšati možnosti za učenje in vključevanje v izobraževanje,</li><li>- povečati vključenost v vseživljenjsko učenje,</li><li>- izboljšati splošno neformalno izobraženost/ pismenost,</li><li>- zagotoviti primerne prostore za izvajanje programov izobraževanja odraslih</li><li>- razviti inovativne pristope pri delovni in socialni vključenosti ranljivih skupin na trgu dela ter boj proti diskriminaciji na delovnem mestu,</li><li>- dvigniti raven medgeneracijskega učenja,</li><li>- zagotoviti dostop do svetovanja in informiranja s področja izobraževanja in učenja čim širšemu krogu prebivalcev regije,</li><li>- nagraditi in razviti enotno platformo in zagotoviti dostop do novih oblik in gradiv za učenje kot je e-učenje in</li></ul>		

<p>mešano učenje</p> <ul style="list-style-type: none"> <li>- vzpostaviti sodelovanje z vzgojno izobraževalnimi zavodi, ki izvajajo programe formalnega izobraževanja, predvsem z osnovnimi, srednjimi šolami in LU v regiji.</li> <li>- izvajati vzgojno-izobraževalnih dejavnosti (CŠOD), ki so povezane z življenjem v naravi ter so del programa osnovne šole in vzgojno-izobraževalnih programov na ravni srednje- in visokošolskega izobraževanja.</li> </ul> <p>Projekt je skladen z razvojnimi usmeritvami okolja. Sledi in podpira razvojno specializacijo regije: naravi prijazno kmetovanje, turizem, razvoj podjetništva, sodelovanje z lokalnim okoljem za oblikovanje primerne ponudbe glede njegove specifičnosti.</p>																						
<p><b>Predstavitel nosilca projekta oz. skupine partnerjev:</b></p> <p>Zik Črnomelj, CIK Trebnje, LU Kočevje, RIC Novo mesto, Občina Šmarješke Toplice, Občina Črnomelj, Občina Ribnica, Rokodelski center Ribnica, Knjižnica Miklova hiša, Območna obrtna zbornica Ribnica</p>																						
<p><b>Opis predvidenih aktivnosti:</b></p> <ol style="list-style-type: none"> <li>1. Izvajanje izobraževalnih programov in podpornih dejavnosti CVŽU Bela Krajina</li> <li>2. Izvajanje izobraževalnih programov in podpornih dejavnosti CVŽU Trebnje</li> <li>3. Izvajanje izobraževalnih programov in podpornih dejavnosti CVŽU Kočevje</li> <li>4. Izvajanje izobraževalnih programov in podpornih dejavnosti CVŽU Novo mesto</li> <li>5. Ureditev prostorskih pogojev za delovanje CŠOD</li> <li>6. Izvajanje izobraževalnih programov in podpornih dejavnosti CVŽU Ribnica</li> </ol>																						
<p><b>Okvirni časovni načrt projekta:</b></p> <table border="1"> <tr> <td>Dinamika</td> <td>2015</td> <td>2016</td> <td>2017</td> <td>2018</td> <td>2019</td> <td>2020</td> </tr> </table>							Dinamika	2015	2016	2017	2018	2019	2020									
Dinamika	2015	2016	2017	2018	2019	2020																
<p><b>Prostorska opredelitev primernih lokacij za izvajanje aktivnosti:</b></p> <p>Enote in dislocirane enote centrov vseživljenjskega učenja v regiji JV Slovenija.</p>																						
<p><b>Prikaz okvirne finančne ocene po aktivnostih in okvirne celotne vrednosti:</b></p> <p style="text-align: right;">EUR</p> <table border="1"> <thead> <tr> <th>Aktivnost</th> <th>Ocenjena vrednost</th> </tr> </thead> <tbody> <tr> <td>1. Izvajanje izobraževalnih programov in podpornih dejavnosti CVŽU Bela Krajina</td> <td>2.070.000</td> </tr> <tr> <td>2. Izvajanje izobraževalnih programov in podpornih dejavnosti CVŽU Trebnje</td> <td>1.914.600</td> </tr> <tr> <td>3. Izvajanje izobraževalnih programov in podpornih dejavnosti CVŽU Kočevje</td> <td>1.935.280</td> </tr> <tr> <td>4. Izvajanje izobraževalnih programov in podpornih dejavnosti CVŽU Novo mesto</td> <td>6.502.190</td> </tr> <tr> <td>5. Ureditev prostorskih pogojev za delovanje CŠOD</td> <td>1.500.000</td> </tr> <tr> <td>6. Izvajanje izobraževalnih programov in podpornih dejavnosti CVŽU Ribnica</td> <td>412.000</td> </tr> <tr> <td>Skupna vrednost:</td> <td>14.334.070</td> </tr> </tbody> </table>							Aktivnost	Ocenjena vrednost	1. Izvajanje izobraževalnih programov in podpornih dejavnosti CVŽU Bela Krajina	2.070.000	2. Izvajanje izobraževalnih programov in podpornih dejavnosti CVŽU Trebnje	1.914.600	3. Izvajanje izobraževalnih programov in podpornih dejavnosti CVŽU Kočevje	1.935.280	4. Izvajanje izobraževalnih programov in podpornih dejavnosti CVŽU Novo mesto	6.502.190	5. Ureditev prostorskih pogojev za delovanje CŠOD	1.500.000	6. Izvajanje izobraževalnih programov in podpornih dejavnosti CVŽU Ribnica	412.000	Skupna vrednost:	14.334.070
Aktivnost	Ocenjena vrednost																					
1. Izvajanje izobraževalnih programov in podpornih dejavnosti CVŽU Bela Krajina	2.070.000																					
2. Izvajanje izobraževalnih programov in podpornih dejavnosti CVŽU Trebnje	1.914.600																					
3. Izvajanje izobraževalnih programov in podpornih dejavnosti CVŽU Kočevje	1.935.280																					
4. Izvajanje izobraževalnih programov in podpornih dejavnosti CVŽU Novo mesto	6.502.190																					
5. Ureditev prostorskih pogojev za delovanje CŠOD	1.500.000																					
6. Izvajanje izobraževalnih programov in podpornih dejavnosti CVŽU Ribnica	412.000																					
Skupna vrednost:	14.334.070																					
<p><b>Prikaz okvirne celotne vrednosti po predvidenih virih financiranja:</b></p> <p style="text-align: right;">EUR</p> <table border="1"> <thead> <tr> <th>Naziv projekta</th> <th>Lastna sredstva</th> <th>EU razvojna sredstva</th> <th>Okvirna celotna vrednost</th> </tr> </thead> <tbody> <tr> <td>Centri vseživljenjskega učenja</td> <td>2.866.814</td> <td>11.467.256</td> <td>14.334.070</td> </tr> </tbody> </table>							Naziv projekta	Lastna sredstva	EU razvojna sredstva	Okvirna celotna vrednost	Centri vseživljenjskega učenja	2.866.814	11.467.256	14.334.070								
Naziv projekta	Lastna sredstva	EU razvojna sredstva	Okvirna celotna vrednost																			
Centri vseživljenjskega učenja	2.866.814	11.467.256	14.334.070																			

**Opis kazalnikov ter navedba virov podatkov za spremljanje:**

Opis kazalnika	Vir podatkov za spremljanje
1. Število posameznikov s pridobljenimi temeljnimi kompetencami	Izvajalci programov
2. Izvedba programov splošnega neformalnega izobraževanja odraslih	Izvajalci programov
3. Izvedba programov za dvig ravni pismenosti	Izvajalci programov
4. Število udeležencev v programih splošnega neformalnega izobraževanja odraslih	Izvajalci programov
5. Število novih CŠOD	Izvajalci programov
6. Število udeležencev točk vseživljenjskega učenja	Izvajalci programov
7. Izvedba programov medgeneracijskega in medkulturnega učenja	Izvajalci programov
8. Število udeležencev v informiranju in svetovanju o izobraževanju odraslih	Izvajalci programov
9. Število udeležencev promocijskih dogodkov	Izvajalci programov

**Projektni predlog 2: SOCIALIZACIJA IN INTEGRACIJA ROMOV**

	<b>RRP JVS 2014-2020</b> Pomembnejši regijski projekti	
<b>Program /Področje : ČLOVEŠKI VIRI IN BLAGINJA</b>		
<b>Delovni naziv : SOCIALIZACIJA IN INTEGRACIJA ROMOV</b>		
<b>Povzetek projekta:</b> Projekt zagotavlja povezovanje izvajalcev različnih aktivnosti, ki so (bile) namenjene romskim udeležencem, zbira dobre prakse in zagotavlja sredstva za prenos in njihovo izvajanje v celotni regiji. Vzpostavil bo mrežo partnerjev s povezovanjem različnih institucij in akterjev na področju razvoja človeških virov v regiji z aktivno udeležbo aktivistov romske skupnosti, odločevalcev in oblikovalcev regionalne razvojne politike ter tako podprl strategije vključevanja Romov v širšo družbo, ki so jo že oz. jo razvijajo posamezne občine in država.		
<b>Prioriteta in ukrep:</b> Skladnost projekta z OP: 9.2. Socialna vključenost in zmanjševanje tveganja revščine 2.10. Znanje, spretnosti in vseživljenjsko učenje za boljšo zaposljivost 2.10.1. Krepitev enake dostopnosti vseživljenjskega učenja za vse starostne skupine v formalnem, neformalnem in priložnostnem okolju, izpopolnjevanje znanj, spretnosti in kompetenc delovne sile ter spodbujanje prožnih možnosti učenja, vključno prek poklicnega usmerjanja in validiranja pridobljenih kompetenc z ukrepi 2.10.3. Vlaganje v spretnosti, izobraževanje ter vseživljenjsko učenje z razvojem izobraževalne infrastrukture z ukrepi RRP JV SLO 2014-2020: Prioriteta 2 - Znanje in izobraževanje; Ukrep 2.2.1 Centri vseživljenjskega učenja. Prioriteta 4 - Vključenost; Ukrep 2.3.1 Aktivno državljanstvo in širša družbena vključitev ranljivih skupin.		
<b>Ciljna skupina in analiza potreb:</b> Projektne aktivnosti so namenjene ciljni skupini Romov, ki živijo na območju Jugovzhodne regije Slovenije. Večina Romov na tem območju brezposelnih, prejemnikov denarno socialne pomoči, brez osnovne izobrazbe in predvsem brez ključnih kompetenc, bo projekt bistveno pripomogel k dvigu izobrazbene ravni, njihovi širši splošni poučenosti ter dvigu ključnih kompetenc, kar najbolj potrebujejo za aktivno vključevanje v večinsko družbo in še posebej za vstop na trg dela.		
<b>Namen in cilji projekta ter skladnost z razvojno specializacijo regije:</b> Namen projekta je zagotoviti povezovanje izvajalcev različnih aktivnosti, ki so (bile) namenjeni romskim udeležencem, zbrati dobre prakse in zagotoviti sredstva za njihovo izvajanje v celotni regiji. S povezovanjem		

različnih institucij in akterjev na področju razvoja človeških virov v regiji ter z aktivno udeležbo aktivistov romske skupnosti, odločevalcev in oblikovalcev regionalne razvojne politike bomo vzpostavili mrežo partnerjev, ki bodo podprli strategije vključevanja Romov v širšo družbo.

Cilji projekta so:

- zmanjšanje števila oseb s tveganjem revščine ali socialne izključenosti;
- aktivno vključevanje Romov v družbo in opremljanje z novimi znanji ter medkulturnimi in socialnimi veščinami;
- usposabljanje romskih svetnikov in aktivistov;
- zagotavljanje prostorskih in organizacijskih pogojev za dejavnosti na področju vseživljenjskega učenja,
- dvig ravni pismenosti in izobrazbe (mladih) Romov z namenom vključitve med delovno aktivno prebivalstvo, dvig zaposljivosti pripadnikov romske skupnosti;
- zagotavljanje svetovalne podpore Romom in družinam, ki so že vključeni v izobraževanje in zaposlitev,
- razvoj ponudbe inovativnih delovnih mest za aktivno zaposlovanje Romov;
- opolnomočenje romskih deklet za spopadanje z diskriminacijo, temelječo na spolni neenakosti v izobraževanju, dostopu do zaposlitve in povečati vključenost romskih deklet v družbo;
- ustvariti pogoje, ki omogočajo zdrav razvoj ter uvesti varovalne dejavnike v otrokovo in mladostnikovo življenje s kakovostnim preživljanjem prostega časa in športnimi aktivnostmi;
- dvig medgeneracijske povezanosti, krepitev odnosov med romskimi skupnostmi na regionalnem in v mednarodnem prostoru.

Projekt je skladen z usmeritvami razvojne specializacije regije saj vključuje aktivnosti pridobivanja znanj in kompetenc,

povezuje in spodbuja večjo vključenost, nova delovna mesta, mreženje, razvoj človeških virov in blaginje ter trajnostno odgovoren razvoj.

**Predstavitel nosilca projekta oz. skupine partnerjev:**

Partnerji v projektu so: Mestna občina Novo mesto, Občina Trebnje, Občina Kočevje, Občina Črnomelj, Občina Metlika, Občina Škocjan, Občina Šentjernej, Občina Semič, Župnija Črnomelj, osnovne šole in vrtci, ki vključujejo romske otroke, LU Kočevje, ZIK Črnomelj, CIK Trebnje, RIC Novo mesto, DRPD Novo mesto, Zveza Romov za Dolenjsko

druge izobraževalne institucije, Zavod RS za zaposlovanje, OS Novo mesto in OS Ljubljana, GZDBK, Center za socialno delo Črnomelj,

CSD Novo mesto, romska in druga društva ter druge institucije, ki delujejo na področju romske tematike

**Opis predvidenih aktivnosti:**

1. Dnevni centri za romske otroke
2. Mobilna svetovalna služba za Rome
3. Razvoj in izvajanje motivacijskih in podpornih programov za večje vključevanje v zaposlovanje in izobraževanje
4. Razvoj programov usposabljanja za vstop na trg dela in razvoj podpornih sistemov za zaposlene Rome
5. Romano Kher Dolenjske, Bele krajine in Kočevske
6. Zagotavljanje prostorskih pogojev, športnih površin in infrastrukture za izvajanje aktivnosti projekta

**Okvirni časovni načrt projekta:**

Dinamika	2015	2016	2017	2018	2019	2020
----------	------	------	------	------	------	------

**Prostorska opredelitev primernih lokacij za izvajanje aktivnosti:**

Območje regije JV Slovenija območja, kjer živijo Romi: romska naselja (skupni in drugi prostori), prostori javnih zavodov za izobraževanje (osnovne šole, vrtci, javni zavodi za izobraževanje odraslih) in društveni prostori



**Prikaz okvirne finančne ocene po aktivnostih in okvirne celotne vrednosti:**

EUR

Aktivnost	Ocenjena vrednost
Dnevni centri za romske otroke	979.800
2. Mobilna svetovalna služba za Rome	1.579.800
3. Razvoj in izvajanje motivacijskih in podpornih programov za večje vključevanje v zaposlovanje in izobraževanje	921.600
4. Razvoj programov usposabljanja za vstop na trg dela in razvoj podpornih sistemov za zaposlene Rome	1.134.000
5. Romano Kher Dolenjske, Bele krajine in Kočevske	1.088.460
6. Zagotavljanje prostorskih pogojev, športnih površin in infrastrukture za izvajanje aktivnosti projekta	2.416.282
Skupna vrednost:	9.181.742

**Prikaz okvirne celotne vrednosti po predvidenih virih financiranja:**



EUR

Naziv projekta	Lastna sredstva	EU sredstva razvojna	Okvirna celotna vrednost
Socializacija in integracija Romov	1.836.348	7.345.394	9.181.742

**Opis kazalnikov ter navedba virov podatkov za spremljanje:**

Opis kazalnika	Vir podatkov za spremljanje
1. Število svetovalnih storitev	Izvajalci programov
2. Število novo razvitih programov	Izvajalci programov
3. Število romskih udeležencev v motivacijskih aktivnostih	Izvajalci programov
4. Število vključenih Romov v zaposlitvene programe	Izvajalci programov
5. Število usposobljenih romskih aktivistov	Izvajalci programov
6. Število romskih otrok vključenih v dejavnosti dnevnega centra	Izvajalci programov
7. Delež/število mladih Romov (osipnikov) vključenih v program Osnovna šola za odrasle	Izvajalci programov
8. Število udeležencev oziroma romskih družin vključenih v programe usposabljanja	Izvajalci programov
9. Število uporabnikov storitev svetovanja	Izvajalci programov
10. Število novih zaposlitev (Romi)	Izvajalci programov
11. Urejena športna infrastrukture v naselju Brezje	Izvajalci programov
12. Število delavnic na področju večje ozaveščenosti glede zdravega načina življenja,	Izvajalci programov
13. Število vključenih Romov v športne aktivnosti	Izvajalci programov

### Projektni predlog 3: POVEZOVANJE IZOBRAŽEVANJA IN TRGA DELA V JV SLOVENIJI

 <p>razvojni center JV SLO</p>	<p style="text-align: center;"><b>RRP JVS 2014-2020</b> Pomembnejši regijski projekti</p>	
<b>Program /Področje : ČLOVEŠKI VIRI IN BLAGINJA</b>		
<b>Delovni naziv : POVEZOVANJE IZOBRAŽEVANJA IN TRGA DELA V JV SLOVENIJI</b>		
<b>Povzetek projekta:</b> <p>Projektne aktivnosti uresničujejo del načrtovanih ukrepov in ciljev na področju ustvarjanja znanja, ki je prilagojeno potrebam regionalnega gospodarstva, kar posledično omogoča višjo zaposlenost (aktivacija delovno sposobnega prebivalstva, nova delovna mesta, enakost možnosti, socialna vključenost, spodbujanje samozaposlovanja), promocijo in krepitev ustvarjalnosti in podjetnosti, spodbuja vseživljenjsko učenje in medgeneracijsko učenje.</p>		
<b>Prioriteta in ukrep:</b> <p>Skladnost projekta z OP: 2.8. Spodbujanje zaposlovanja in transnacionalna mobilnost delovne sile</p> <p>2.8.3. Dostop do delovnih mest za iskalce zaposlitve in neaktivne osebe, vključno z dolgotrajno brezposelnimi in osebami, ki so oddaljene od trga dela, tudi prek lokalnih pobud za zaposlovanje in spodbujanje mobilnosti delavcev</p> <p>2.8.4. Trajnostno vključevanje mladih na trg dela, predvsem tistih, ki niso zaposleni in se ne izobražujejo ali usposablajo, vključno z mladimi, ki so izpostavljeni socialni izključenosti, in mladimi iz marginaliziranih skupnosti, vključno prek izvajanja jamstva za mlade</p> <p>2.9. Socialna vključenost in zmanjševanje revščine</p> <p>2.9.3. Aktivno vključevanje, vključno s spodbujanjem enakih možnosti in dejavnega sodelovanja ter izboljšanja zaposljivosti</p> <p>2.10. Znanje, spretnosti in vseživljenjsko učenje za boljšo zaposljivost</p> <p>2.10.3. Krepitev enake dostopnosti vseživljenjskega učenja za vse starostne skupine v formalnem, neformalnem in priložnostnem okolju, izpopolnjevanje znanj, spretnosti in kompetenc delovne sile ter spodbujanje prožnih možnosti učenja, vključno prek poklicnega usmerjanja in validiranja pridobljenih kompetenc</p> <p>2.10.5. Vlaganje v spretnosti, izobraževanje ter vseživljenjsko učenje z razvojem izobraževalne infrastrukture</p> <p>RRP JV SLO 2014-2020: Prioriteta 2 - Znanje in izobraževanje; Ukrep 2.1.1 Povezovanje izobraževanja in trga dela</p>		
<b>Ciljna skupina in analiza potreb:</b> <ul style="list-style-type: none"><li>- predšolski in osnovnošolski otroci, srednješolska mladina in študentje</li><li>- ranljive skupine (priseljenci, Romi...)</li><li>- mladi podjetniki in samozaposleni v kreativnih industrijah in informatiki</li><li>- rokodelci</li><li>- brezposelne osebe</li><li>- starejši odrasli in upokojenci</li></ul>		
<b>Namen in cilji projekta ter skladnost z razvojno specializacijo regije:</b> <ul style="list-style-type: none"><li>- zagotoviti prostor za kreativna srečevanja vseh starostnih skupin prebivalcev regije z namenom</li><li>- akumulatorja idej in prenos znanj v prakso,</li><li>- izvajati tematske delavnice izobraževalne programe in tečaje,</li><li>- razširiti znanja, socialne in medkulturne veščine,</li><li>- analizirati stanje in stopnjo razvoj rokodelstva,</li><li>- razviti socialni in kulturni kapital ter širiti socialno mrežo,</li><li>- promovirati medkulturni dialog, prostovoljstvo in vseživljenjsko učenje,</li><li>- pomagati mladim pri uresničevanju idej,</li><li>- izboljšati uporabniško izkušnjo v knjižnicah,</li><li>- posodobiti izobraževalne programe in dvigniti interes za poklicno in strokovno izobraževanje,</li><li>- zagotoviti pogoje za dvig ravni izobraževanja z uporabo IKT,</li></ul>		

- ohranjati in razvijati domače in umetnostne obrti regije,
- izvajati izobraževanja in usposabljanja na področju rokodelstva za različne ciljne skupine,
- ustvariti nova delovna mesta za rokodelce in dvigniti poklicne kompetence ,
- oblikovati smiselne, učinkovite in didaktično inovativne učne načrte za posamezne programe ter pripraviti uporabno in trajno didaktično gradivo v tiskani in e-obliki z upoštevanjem uporabe IKT,
- omogočiti prenos in povezovanje znanj z ostalimi področji,
- izobraziti mentorje različnih obrti.

Projekt je skladen z usmeritvami razvojne specializacije regije saj vključuje aktivnosti pridobivanja znanj in kompetenc, povezuje in spodbuja mreženje ter vlaganje v razvoj človeških virov in blaginje.

**Predstavitev nosilca projekta oz. skupine partnerjev:**

Mestna občina Novo mesto, DRPN Novo mesto, Občina Črnomelj, RIC Bela krajina, MC Bit, Klub belokranjskih študentov, Knjižnica Črnomelj, RIC Bela krajina, ZIK Črnomelj, JZ Belokranjski muzej Metlika, JZ KP Kolpa, Občina Črnomelj, Rokodelski center Ribnica, Občina Ribnica, Srednja šola Črnomelj, GZDBK, GSŠ Črnomelj, Občina Kočevje, osnovne šole v regiji in ostali vzgojno izobraževalni zavodi, ki izvajajo programe formalnega izobraževanja in javni zavodi na področju kulture, ki izvajajo programe neformalnega izobraževanja, v regiji Jugovzhodna Slovenija.

**Opis predvidenih aktivnosti:**

1. prostorski in vsebinski pogoji za regijsko središče mladih
2. prostorski in vsebinski pogoji za mladinski večnamenski center
3. prostorski in vsebinski pogoji za rokodelski center
4. programske vsebine centra kreativne kulturne industrije
5. programske vsebine regijskega izobraževalnega mrežnega centra za domače obrti
6. ureditev pogojev in izvajanje izobraževalnih programov v skladu s potrebami trga dela
7. priprava in izvedba seminarjev za učitelje in učence

**Okvirni časovni načrt projekta:**

Dinamika	2015	2016	2017	2018	2019	2020
----------	------	------	------	------	------	------

**Prostorska opredelitev primernih lokacij za izvajanje aktivnosti:**

Območje občin regije JV Slovenija: prostori rokodelskih centrov, izobraževalne ustanove izobraževanja odraslih ter osnovne in srednje šole v regiji.

**Prikaz okvirne finančne ocene po aktivnostih in okvirne celotne vrednosti:**

EUR

Aktivnost	Ocenjena vrednost
1. prostorski in vsebinski pogoji za regijsko središče mladih	3.970.000
2. prostorski in vsebinski pogoji za mladinski večnamenski center	0,00
3. prostorski in vsebinski pogoji za rokodelski center	1.123.000
4. programske vsebine centra kreativne kulturne industrije	640.000
5. programske vsebine regijskega izobraževalnega mrežnega centra za domače obrti	925.000
6. ureditev pogojev in izvajanje izobraževalnih programov v skladu s potrebami trga dela	1.260.000
7. priprava in izvedba seminarjev za učitelje in učence	343.500
Skupna vrednost:	8.261.500

**Prikaz okvirne celotne vrednosti po predvidenih virih financiranja:**



EUR

Naziv projekta	Lastna sredstva	EU razvojna sredstva	Okvirna celotna vrednost
Povezovanje izobraževanja in trga dela v JV Sloveniji	1.652.300	6.609.200	8.261.500

**Opis kazalnikov ter navedba virov podatkov za spremljanje:**

Opis kazalnika	Vir podatkov za spremljanje
1. Število novih primernih urejenih prostorov za izvajanje aktivnosti	Izvajalci programov
2. Število vključenih mladih v programe	Izvajalci programov
3. Število vključenih starejših v programe	Izvajalci programov
4. Število izvedenih dogodkov/ izobraževanj/ delavnic	Izvajalci programov
5. Število vključenih v prostovoljne aktivnosti	Izvajalci programov
6. Število mentorjev domače obrti	Izvajalci programov
7. Število vključenih v programe za dvig izobrazbe	Izvajalci programov

**Projektni predlog 4: DVIG RAVNI PISMENOSTI IN KLJUČNIH KOMPETENC ODRASLIH V REGIJI**

	<b>RRP JVS 2014-2020</b> Pomembnejši regijski projekti	
<b>PROGRAM /PODROČJE: ČLOVEŠKI VIRI IN BLAGINJA</b>		
<b>DELOVNI NAZIV : DVIG RAVNI PISMENOSTI IN KLJUČNIH KOMPETENC ODRASLIH V REGIJI</b>		
<b>Povzetek projekta:</b> Projekt je namenjen izboljšanju ključnih kompetenc odraslih v regiji, predvsem pripadnikov ranljivih ciljnih skupin. Na osnovi poznavanja značilnosti in potreb ciljnih skupin bomo posodobili že razvite programe (splošne, neformalne) in razvili nove. Poleg teh programov bomo v projektu za različne ciljne skupine izvajali javnoveljavne programe za odrasle.		
<b>Prioriteta in ukrep:</b> Skladnost projekta z OP: 2.10. Znanje, spretnosti in vseživljenjsko učenje za boljšo zaposljivost 2.10.1. Krepitev enake dostopnosti vseživljenjskega učenja za vse starostne skupine v formalnem, neformalnem in priložnostnem okolju, izpopolnjevanje znanj, spretnosti in kompetenc delovne sile ter spodbujanje prožnih možnosti učenja, vključno prek poklicnega usmerjanja in validiranja pridobljenih kompetenc z ukrepi 2.10.3. Vlaganje v spretnosti, izobraževanje ter vseživljenjsko učenje z razvojem izobraževalne infrastrukture z ukrepi RRP JV SLO 2014-2020: Prioriteta 2 - Znanje in izobraževanje; Ukrep 2.2.1 Centri vseživljenjskega učenja, 2.1.1 Povezovanje izobraževanja in trga dela v JV Sloveniji; Prioriteta 4 - Vključenost; Ukrep 2.3.1 Aktivno državljanstvo in širša družbena vključitev ranljivih skupin.		
<b>Ciljna skupina in analiza potreb:</b> <ul style="list-style-type: none"> <li>- manj izobraženi odrasli,</li> <li>- priseljenci,</li> <li>- osebe na prestajanju zaporne kazni,</li> <li>- brezposelni brez ali z nizko stopnjo izobrazbe,</li> <li>- osebe, ki potrebujejo pomoč pri doseganju večje samostojnosti in socialne vključenosti,</li> <li>- odrasli na tehnološko ogroženih delovnih mestih,</li> <li>- manj izobraženi prebivalci podeželja in starši otrok prve triade osnovne šole.</li> </ul>		
<b>Namen in cilji projekta ter skladnost z razvojno specializacijo regije:</b> Glede na razvojne usmeritve pomeni razvoj in izvajanje programov za dvig ravni pismenosti pomemben prispevek k doseganju vizije in pametne specializacije regije ter kreptvi socialnega kapitala regije.		

Cilji projekta so izboljšanje kompetenc odraslih iz ranljivih ciljnih skupin na področju sporazumevanja v maternem jeziku, sporazumevanja v tujem jeziku, matematičnih kompetenc, digitalne pismenosti, sposobnosti učiti se, socialnih in državljskih kompetenc, samoiniciativnosti in podjetnosti ter kulturne zavesti in izražanja ustvarjalnosti.

Projekt je skladen z usmeritvami razvojne specializacije regije saj vključuje aktivnosti pridobivanja znanj in kompetenc, povezuje in spodbuja mreženje ter vlaganje v razvoj človeških virov in blaginje.

**Predstavitev nosilca projekta oz. skupine partnerjev:**

Projekt bo izvajala skupina partnerjev s področja izobraževanja odraslih (LU Kočevje, ZIK Črnomelj, CIK Trebnje in RIC Novo mesto) ter drugi izvajalci, ki so vpisani v razvid izvajalcev javnoveljavnih programov v sodelovanju s kariernimi in kompetenčnimi centri.

**Opis predvidenih aktivnosti:**

1. Izvajanje programov usposabljanja za življenjsko uspešnost
2. Izvajanje javnoveljavnih in splošnih neformalnih programov za dvig digitalne pismenosti
3. Razvoj in izvajanje splošnih neformalnih programov za dvig kompetence sporazumevanja v tujem in maternem jeziku
4. Izvajanje javnoveljavnega programa projektno učenje za mlade
5. Razvoj in izvajanje programov za dvig UPI kompetenc

**Okvirni časovni načrt projekta:**

Dinamika	2015	2016	2017	2018	2019	2020
----------	------	------	------	------	------	------

**Prostorska opredelitev primernih lokacij za izvajanje aktivnosti:**

Območje regije JV Slovenija, organizacije za izobraževanje odraslih in ljudske univerze v regiji.

**Prikaz okvirne finančne ocene po aktivnostih in okvirne celotne vrednosti:**

EUR

Aktivnost	Ocenjena vrednost
1. Izvajanje programov usposabljanja za življenjsko uspešnost	1.660.800
2. Izvajanje javnoveljavnih in splošnih neformalnih programov za dvig digitalne pismenosti	945.000
3. Razvoj in izvajanje splošnih neformalnih programov za dvig kompetence sporazumevanja v tujem in maternem jeziku	1.740.000
4. Izvajanje javnoveljavnega programa projektno učenje za mlade	600.000
5. Razvoj in izvajanje programov za dvig UPI kompetenc	1.740.000
Skupna vrednost:	6.685.800

**Prikaz okvirne celotne vrednosti po predvidenih virih financiranja:**

EUR

Naziv projekta	Lastna sredstva	EU razvojna sredstva	Okvirna celotna vrednost
Dvig ravni pismenosti in ključnih kompetenc odraslih v regiji	1.337.160	5.348.640	6.685.800

**Opis kazalnikov ter navedba virov podatkov za spremljanje:**

Opis kazalnika	Vir podatkov za spremljanje
1. Število razvitih programov	Izvajalci programov, SURS
2. Število mladih osipnikov, vključenih v izobraževanje	Izvajalci programov, SURS
3. Število udeležencev iz ranljivih skupin, vključenih v izobraževanje	Izvajalci programov, SURS
4. Število udeležencev, ki so vključeni v programe za pridobitev kompetenc	Izvajalci programov, SURS
5. Število starejših od 45 let, ki so vključeni v programe za pridobitev kompetenc	Izvajalci programov, SURS

**Projektni predlog 5 - Vzpostavitev ustreznih pogojev za aktivno udeležbo in nastanitve ranljivih skupin**

	<b>RRP JVS 2014-2020</b> Pomembnejši regijski projekti	
<b>Program /Področje : ČLOVEŠKI VIRI IN BLAGINJA</b>		
<b>Delovni naziv : VZPOSTAVITEV USTREZNIH POGOJEV ZA AKTIVNO UDELEŽBO IN NASTANITVE RANLJIVIH SKUPIN</b>		
<b>Povzetek projekta:</b> Projekt vključuje zagotovitev prostorskih pogojev za razvoj skupnostnih programov v procesu deinstitucionalizacije posameznih ciljnih skupin uporabnikov institucionalnega varstva v JV Sloveniji s težavami in duševnem zdravju in duševnem razvoju rejništva), ki so sposobni delno samostojnega življenja.		
<b>Prioriteta in ukrep:</b> 2.9. Socialna vključenost in zmanjševanje tveganja revščine Aktivno vključevanje, vključno s spodbujanjem enakih možnosti in dejavnega sodelovanja ter izboljšanje zaposljivosti. RRP JV SLO 2014-2020: Prioriteta 4 - Vključenost; Ukrep 2.3.2 Vzpostavitev ustreznih pogojev za aktivno udeležbo in nastanitve ranljivih skupin		
<b>Ciljna skupina in analiza potreb:</b> Ciljna skupina so osebe z motnjo v razvoju. Na območju regije JV Slovenija še ni primera ureditve eko-socialne kmetije kot bivalne in dnevne enote na podeželju za ciljno skupino prebivalstva, ki bodo pripomogli k hitrejši rehabilitaciji in vključevanju v družbo ter omogočanju kakovostnega življenja.		
<b>Namen in cilji projekta ter skladnost z razvojno specializacijo regije:</b> Namen projekta je ustvariti bivalno okolje (eko-socialne kmetije kot bivalne in dnevne enote na podeželju za ciljno skupino prebivalstva) za osebe z motnjo v razvoju, kjer bo v kombinaciji krajinskih ter kmetijskih virov omogočena njihova socialna rehabilitacija. Terapevtski pomen bivanja je v sožitju z naravo ter stika z živalmi – izboljšanje kvalitete življenja; integrirati osebe z motnjo v razvoju v socialno okolje in posredno razvijati socialni čut pri ljudeh; razbijati stereotipe; ustvariti nova delovna mesta. Usmerjena bo k uporabnikom, prilagojeno njihovim potrebam in razvojnim možnostim, da aktivno sodelujejo in odločajo prav o vsem, kar zadeva njihovo življenje. Izboljšati kvaliteto njihovega življenja in povečali socialno vključenost oseb z motnjo v razvoju v okolje. Razvijati pozitiven odnos do dela, učiti prevzemati odgovornosti ter omogočali pridobivanje novih izkušenj. Skrb za živali, pridelovanje vrtnin za potrebe bivalnih enot zavoda. Projekt je skladen z usmeritvami razvojne specializacije regije saj vključuje aktivnosti pridobivanja znanj in kompetenc, povezuje in spodbuja večjo vključenost, nova delovna mesta, mreženje, razvoj človeških virov in blaginje ter trajnostno odgovoren razvoj.		

**Predstavitev nosilca projekta oz. skupine partnerjev:**

Občina Kočevje, občina Škocjan

**Opis predvidenih aktivnosti:**

1. Izdelava investicijske in projektne dokumentacije.
2. Ureditev kmetijskega dela, nakup zgradbe za potrebe ureditve bivalnega dela kmetije
3. JN in sklenitev pogodbe z izvajalcem izgradnje
4. Izvedba - obnovev obstoječih objektov v bivalno okolje
5. Izvedba - izgradnja hleva
6. Nakup opreme
7. Zaposlovanje 10 delavcev
8. Storitve informiranja in obveščanja javnosti

**Okvirni časovni načrt projekta:**

Dinamika	2015	2016	2017	2018	2019	2020
----------	------	------	------	------	------	------

**Prostorska opredelitev primernih lokacij za izvajanje aktivnosti:**

Kmetijsko posestvo Marof, v lasti Občine Kočevje, hlevski prostori invalidskega podjetja RECINKO, povezava z regijskimi kmetijami in skupen nastop pri trženju preko na novo vzpostavljen zadruga, naselje Bučka oziroma drugo naselje v občin Škocjan.

**Prikaz okvirne finančne ocene po aktivnostih in okvirne celotne vrednosti:**

EUR

Aktivnost	Ocenjena vrednost
1. Izdelava investicijske in projektne dokumentacije.	180.000
2. Ureditev kmetijskega dela, nakup zgradbe za potrebe ureditve bivalnega dela kmetije	680.000
3. JN in sklenitev pogodbe z izvajalcem izgradnje	10.000
4. Izvedba - obnovev obstoječih objektov v bivalno okolje	1.225.000
5. Izvedba - izgradnja hleva	870.000
6. Nakup opreme	450.000
7. Zaposlovanje 10 delavcev	810.000
8. Storitve informiranja in obveščanja javnosti	25.000
Skupna vrednost	4.250.000

**Prikaz okvirne celotne vrednosti po predvidenih virih financiranja:**

EUR

Naziv projekta	Lastna sredstva	EU razvojna sredstva	Okvirna celotna vrednost
Vzpostavitev ustreznih pogojev za aktivno udeležbo in nastanitve ranljivih skupin	850.000	3.400.000	4.250.000

**Opis kazalnikov ter navedba virov podatkov za spremljanje:**

Opis kazalnika	Vir podatkov za spremljanje
1. Število eko-socialnih kmetij v JV Sloveniji	RC NM
2. Število novih zaposlitev	RC NM
3. Število novih bivalnih enot	RC NM
4. Število namestitvenih kapacitet na kmetiji (ležišča, sobe)	RC NM

## Področje 3: Infrastruktura, okolje in prostor

### Projektni predlog 1 - HIDRAVLIČNA IZBOLJŠAVA VODOVODNEGA SISTEMA NA OBMOČJU OSREDNJE DOLENJSKE

	<b>RRP JVS 2014-2020</b> Pomembnejši regijski projekti	(Simbolna slika)
<b>Program /Področje : INFRASTRUKTURA, OKOLJE IN PROSTOR</b>		
<b>Delovni naziv : HIDRAVLIČNA IZBOLJŠAVA VODOVODNEGA SISTEMA NA OBMOČJU OSREDNJE DOLENJSKE</b>		
<p><b>Povzetek projekta:</b></p> <p>Projekt "Hidravlična izboljšava vodovodnega sistema na območju osrednje Dolenjske« predstavlja ukrepe za zagotavljanje dolgoročne varne oskrbe s pitno vodo na območju občin: Novo mesto, Straža, Šentjernej, Škocjan in Šmarješke Toplice. Predmetne občine se srečujejo s problematiko slabega vodovodnega sistema. Cevovodi so hidravlično močno preobremenjeni, za današnje potrebe dimenzijsko podhranjeni in kot taki današnjim potrebam ne zagotavljajo ustreznih pretokov. Na teh cevovodih prihaja zato do pogostih okvar, ki onemogočajo varno in zanesljivo oskrbo s pitno vodo. Posebno problematični so transportni cevovodi, ki medsebojno povezujejo občine. Zanesljivost obratovanja vodovodnih sistemov je odvisna tudi od vodohranskih kapacitet. Obstoječe kapacitete so bistveno premajhne. Za večino vodnih virov, zajetih na predmetnem območju, je značilna slaba kakovost vode, saj je večina njih kraških izvirov, za katere je značilna stalna oporečnost pitne vode v bakteriološkem pogledu. Ti izviri se ob deževju tudi kalijo, zato so v takih primerih oporečni tudi v fizikalno kemijskem pogledu.</p> <p>S predmetnim projektom je predvidena hidravlična izboljšava primarnih in transportnih cevovodov v skupni dolžini 29.761 m, gradnja 9.593 m cevovodov za povezave novih transportnih in primarnih cevovodov na obstoječe omrežje, izgradnja treh novih vodohranov (Škocjan, Gorenja vas, Dolenja Straža) ter izgradnja dveh vodarn (Jezero, Stopiče) – čistilnih naprav za pripravo pitne vode. V sklopu izvedbe hidravlične izboljšave primarnih in transportnih cevovodov je predvidena tudi gradnja treh samostojnih prečrpališč (Zloganje, Gorenja vas, Dolenja Straža), nadgradnja enega črpališča na vrtini Škocjan, nadgradnja 1 vodohrana (Kij) ter rekonstrukcija 1 vodohrana (Dolenja Težka voda), pri čemer VH Dolenja Težka voda vsebuje tudi izgradnjo novega prečrpališča. V sklopu dveh novih vodohranov (Škocjan, Gorenja vas) je projektirano tudi po eno prečrpališče.</p> <p>Z izvedbo projekta se bodo vodovodni sistemi v predmetnih občinah medsebojno povezali in tako bo imelo ob koncu projekta 46.378 obstoječe priključenih prebivalcev na območju teh občin kakovostno in varno oskrbo s pitno vodo. Hidravlična izboljšava na načrtovanem primarnem in transportnem omrežju bo pripomogla k stabilnosti in trajnosti oskrbe s pitno vodo na predmetnem območju. Povečanje kapacitet vodohranov bo zagotovilo nemoteno oskrbo s pitno vodo tudi v času konične potrošnje. Z izgradnjo vodarn oz. čistilnih naprav na vodnih zajetjih bo zagotovljena neoporečnost pitne vode na območju predmetnih občin, s katerima se bo v prvi vrsti odstranilo fizikalno in mikrobiološko onesnaženje, ob enem pa se bo zmanjšalo tudi tveganje kemijskega onesnaženja distribuirane pitne vode kar pozitivno vpliva na zdravstveno stanje prebivalcev.</p>		
<p><b>Prioriteta in ukrep:</b></p> <p>2.6. Boljše stanje okolja in biotska raznovrstnost</p> <p>2.6.3. Vlaganje v vodni sektor za izpolnjevanje zahtev pravnega reda Unije ter za zadovoljitev potreb naložbah, ki jih opredelijo države članice in ki presegajo te zahteve.</p> <p>RRP JV SLO 2014-2020: Prioriteta 3 - dostopnost, povezanost in opremljenost; UKREP 3.2.2: Izboljšana oskrba s pitno vodo</p>		
<p><b>Ciljna skupina in analiza potreb:</b></p> <p>Projekt je namenjen večini prebivalcev občin Novo mesto, Šentjernej, Škocjan, Straža in Šmarješke Toplice, kateri za nemoteno bivanje in delovanje na tem prostoru potrebujejo zdravo čisto pitno vodo, v količinah, ki pokrivajo vse njihove potrebe.</p>		
<p><b>Namen in cilji projekta ter skladnost z razvojno specializacijo regije:</b></p> <p>S hidravlično izboljšavo obstoječega vodovodnega sistema bo zagotovljena ustrezna infrastruktura za varno in nemoteno oskrbo s pitno vodo za 47.000 ljudi, poleg tega se bodo zmanjšale tudi obstoječe vodne izgube, ki</p>		



sedaj znašajo v povprečju 30 % ter posledično optimizacija stroškov (energija in vzdrževanje delovnih sredstev); zagotovitev rezervnih vodnih virov za regionalni vodovodni sistem.

**Predstavitev nosilca projekta oz. skupine partnerjev:**

Mestna občina Novo mesto, Občina Šentjernej, Občina Škocjan, Občina Straža, Občina Šmarješke Toplice

**Opis predvidenih aktivnosti:**

1. Izgradnja vodarne Jezero
2. Izgradnja vodarne Stopiče
3. Nadgradnja vodohrana Kij
4. Izgradnja vodohrana Škocjan
5. Izgradnja vodohrana Dolenja Straža
6. Izgradnja vodohrana Gorenja vas
7. Rekonstrukcija vodovoda VH Kij – VH Marof
8. Rekonstrukcija vodovoda vodarna Jezero – VH Sračnik
9. Rekonstrukcija vodovoda VH Sračnik – VH Šmarje
10. Rekonstrukcija vodovoda prečrpališče Gorenja vas – VH Gorenja vas
11. Rekonstrukcija vodovoda Dobrava – Škocjan – VH Škocjan
12. Rekonstrukcija vodovoda Novo mesto – Stopiče
13. Rekonstrukcija vodovoda Novo mesto – Straža
14. Rekonstrukcija vodovoda Potok – Straža
15. Rekonstrukcija vodovoda vrtina Kamnišček – vodohran Hrastja – Dol. Mokro polje
16. Izvajanje Nadzora (gradbeni, projektantski, nadzor upravljavca)
17. Izdelava preostale potrebne projektne dokumentacije
18. 18. Ostale aktivnosti (stik z javnostjo, priprava razpisne dokumentacije itd.)

**Okvirni časovni načrt projekta:**

Dinamika	2015	2016	2017	2018	2019	2020
----------	------	------	------	------	------	------

**Prostorska opredelitev primernih lokacij za izvajanje aktivnosti:**

Območje občin Novo mesto, Šentjernej, Škocjan, Straža in Šmarješke Toplice

**Prikaz okvirne finančne ocene po aktivnostih in okvirne celotne vrednosti:**

EUR

Aktivnost	Ocenjena vrednost
Izvedba projekta v celoti (aktivnosti od 1 do 18)	26.291.464
Skupna vrednost	26.291.464

**Prikaz okvirne celotne vrednosti po predvidenih virih financiranja:**

EUR

Naziv projekta	Lastna sredstva	EU razvojna sredstva	Okvirna celotna vrednost
Hidravlična izboljšava vodovodnega sistema na območju osrednje Dolenjske	5.354.359	20.937.105	26.291.464

**Opis kazalnikov ter navedba virov podatkov za spremljanje:**

Opis kazalnika	Vir podatkov za spremljanje
1. Dolžina novozgrajenega in/ali obnovljenega vodovodnega omrežja (km)	Komunalna podjetja
2. Povečanje števila prebivalcev z zagotovljenim varnim dostopom do zdravstveno ustrezne pitne vode	Komunalna podjetja

**Projektni predlog 2 – OSKRBA S PITNO VODO NA OBMOČJU SODRAŽICA – RIBNICA – KOČEVJE**

	<p><b>RRP JVS 2014-2020</b> Pomembnejši regijski projekti</p>	<p>(Simbolna slika)</p>
<p><b>Program /Področje : INFRASTRUKTURA, OKOLJE IN PROSTOR</b></p>		
<p><b>Delovni naziv : OSKRBA S PITNO VODO NA OBMOČJU SODRAŽICA – RIBNICA - KOČEVJE</b></p>		
<p><b>Povzetek projekta:</b></p> <p>Projekt Oskrba s pitno vodo na območju Sodražica – Ribnica - Kočevje predstavlja rešitev oskrbe s pitno vodo za večino prebivalstva v omenjenih občinah. Z investicijo se bi zagotovila zanesljiva oskrba z varno in zdravo pitno vodo, izboljšala se bi hidravlika in priključilo bi se nove prebivalce na javno vodovodno omrežje. Za uresničitev tega cilja se načrtuje izgradnja 65.570 metrov vodovodnih cevovodov, 11 črpališč, 4 vodohranov in 3 čistilnih naprav za pitno vodo. Z izvedbo projekta bi občine dosegle še druge cilje:</p> <ul style="list-style-type: none"> <li>- zmanjšale bi obstoječe vodne izgube Ter posledično optimizirale stroške (energija in vzdrževanje delovnih sredstev);</li> <li>- zagotovile rezervne vodne vire za regionalni vodovodni sistem Kočevje – Ribnica - Sodražica;</li> <li>- hidravlično izboljšale vodovodni sistem;</li> <li>- zagotovile ustrezno infrastrukturo za oskrbo s pitno vodo na področjih, ki še niso vključena v sistem javne oskrbe s pitno vodo;</li> <li>- uredile vodovodni sistem za zagotavljanje požarne varnosti.</li> </ul> <p>Urejena oskrba s pitno vodo je predpogoj za normalno bivanje in delovanje na določenem območju. Če tega ni, lokalna skupnost ne izpolnjuje pogojev za obstoj in zdravo življenje, kot tudi gospodarski razvoj.</p>		
<p><b>Prioriteta in ukrep:</b></p> <p>2.6. Boljše stanje okolja in biotska raznovrstnost</p> <p>2.6.3. Vlaganje v vodni sektor za izpolnjevanje zahtev pravnega reda Unije ter za zadovoljitev potreb po naložbah, ki jih opredelijo države članice in ki presegajo te zahteve.</p> <p>RRP JV SLO 2014-2020: Prioriteta 3 - dostopnost, povezanost in opremljenost; UKREP 3.2.2: Izboljšana oskrba s pitno vodo</p>		
<p><b>Ciljna skupina in analiza potreb:</b></p> <p>Projekt je namenjen večini prebivalcev občin Kočevja, Ribnice in Sodražice. Le-ti za nemoteno bivanje in delovanje na tem prostoru potrebujejo zdravo čisto pitno vodo, v količinah, ki pokrivajo vse njihove potrebe.</p>		
<p><b>Namen in cilji projekta ter skladnost z razvojno specializacijo regije:</b></p> <p>Zagotovitev ustrezne infrastrukture za oskrbo s pitno vodo za 25.000 ljudi, kar se bo izvedlo z izgradnjo hidravlično izboljšanega sistema s pripadajočimi objekti. Zmanjšanje obstoječih vodnih izgub, ki sedaj znašajo 37% ter posledično optimizacija stroškov (energija in vzdrževanje delovnih sredstev); zagotovitev rezervnih vodnih virov za regionalni vodovodni sistem.</p>		
<p><b>Predstavitev nosilca projekta oz. skupine partnerjev:</b></p> <p>Občina Kočevje, Občina Ribnica, Občina Sodražica</p>		
<p><b>Opis predvidenih aktivnosti:</b></p> <ol style="list-style-type: none"> <li>1. Izgradnja vodovoda Podstene – ČN Globel – VH Globel</li> <li>2. Izgradnja vodovoda ČN Globel – Žimarice – Globel</li> <li>3. Izgradnja vodovoda VH Globel – VH Sodražica 1000 m3 – občinska meja</li> <li>4. Izgradnja vodovoda Vinice – Sinovica</li> <li>5. Izgradnja vodovoda obč. meja Ribnica/Sodražica – VH Blate – obč.meja Ribnica/Kočevje</li> <li>6. Izgradnja vodovoda obč.meja Ribnica/Kočevje – Kočevje</li> <li>7. Izgradnja vodovoda odsek Ložine</li> <li>8. Izgradnja vodovoda Novi Lazi – Kočevska Reka</li> <li>9. Izgradnja vodovoda Mlake – Gotenica</li> <li>10. Izgradnja vodovoda Kočevska Reka – Borovec</li> <li>11. Izgradnja sistema daljinskega nadzora stanja na omrežju in objektih</li> <li>12. Izgradnja čistilne naprave za pitno vodo Globel (Q = 25 l/s)</li> </ol>		

- 13. Izgradnja čistilne naprave za pitno vodo Blate (Q = 80l/s)
- 14. Izgradnja čistilne naprave za pitno vodo Slovenska vas (Q = 80 l/s)
- 15. Izvajanje Nadzora (gradbeni, projektantski, nadzor upravljavca)
- 16. Izdelava preostale potrebne projektne dokumentacije
- 17. Ostale aktivnosti (stik z javnostjo, priprava razpisne dokumentacije itd.)

**Okvirni časovni načrt projekta:**

Dinamika	2015	2016	2017	2018	2019	2020
----------	------	------	------	------	------	------

**Prostorska opredelitev primernih lokacij za izvajanje aktivnosti:**

Področje občin Kočevja, Ribnice in Sodražice

**Prikaz okvirne finančne ocene po aktivnostih in okvirne celotne vrednosti:**

EUR

Aktivnost	Ocenjena vrednost
Skupaj gradbena dela	24.828.559
Ostali stroški	4.814.693
Nepredvidena dela	2.482.854
Projektna dokumentacija	1.210.997
Priprava razpisne dokumentacije	150.000
Stik z javnostjo	101.844
Nadzor (gradbeni, projektantski, nadzor upravljavca)	868.998
Skupaj:	29.643.252
20% DDV	92.199
22 % DDV	6.420.097
Skupna vrednost	36.155.548

**Prikaz okvirne celotne vrednosti po predvidenih virih financiranja:**



EUR

Naziv projekta	Lastna sredstva	EU razvojna sredstva	Okvirna celotna vrednost
Oskrba s pitno vodo na območju Sodražica – Ribnica - Kočevje	10.650.257	25.505.291	36.155.548

**Opis kazalnikov ter navedba virov podatkov za spremljanje:**

Opis kazalnika	Vir podatkov za spremljanje
1. Dolžina novozgrajenega in/ali obnovljenega vodovodnega omrežja (km)	Komunalna podjetja
2. Povečanje števila prebivalcev z zagotovljenim varnim dostopom do zdravstveno ustrezne pitne vode	Komunalna podjetja

## Projektni predlog 3 – OSKRBA S PITNO VODO NA OBMOČJU SUHE KRAJINE

	<p style="text-align: center;"><b>RRP JVS 2014-2020</b> Pomembnejši regijski projekti</p>	
<p><b>Program /Področje : INFRASTRUKTURA, OKOLJE IN PROSTOR</b></p>		
<p><b>Delovni naziv : OSKRBA S PITNO VODO NA OBMOČJU SUHE KRAJINE</b></p>		
<p><b>Povzetek projekta:</b></p> <p><b>Projekt Oskrba s pitno vodo Suhe krajine</b> prikazuje celovit sistem oskrbe s pitno vodo z povezavo oskrbnih sistemov posameznih občin na skupne v enoten oskrbni sistem, ki se oskrbuje z obstoječimi in v sistem novo vključenimi vodnimi viri na območju Suhe krajine. V načrtovani projekt oskrbe s pitno vodo Suhe krajine so vključeni sledeči vodni viri:</p> <ul style="list-style-type: none"> <li>- obstoječi vodni vir Blate in Slovenska vas v regionalnem vodovodu Ribnica – Kočevje z izdatnostjo 170 l/s (10 l/s v sistem Suhe krajine) (koriščenje vodnega vira določeno na osnovi dogovora med občinami - priloga IV).</li> <li>- obstoječi vodni vir vrtini v naselju Rob v vodovodnem sistemu Dobropolje z izdatnostjo 16 l/s. Vodni vir vrtini K0-1 in K0-2, Rob skupne kapacitete obeh vrtin 16 l/s, ki napaja občino Dobropolje je v občini Velike Lašče. Del načrpane vode (5 l/s) je namenjen porabi prebivalcev občine Velike Lašče. Za potrebe občine Dobropolje ostane 11 l/s. (koriščenje vodnega vira določeno na osnovi dogovora med občinami - priloga IV).</li> <li>- obstoječi vodni vir vrtine Gornji Križ z izdatnostjo 5 l/s v občini Žužemberk</li> <li>- nov vodni vir vrtine Vinkov Vrh v občini Žužemberk z izdatnostjo 6,5 l/s</li> <li>- novi vodni vir Stare Žage (Č-2/88 in Č-3/88) v občini Dolenjske Toplice z izdatnostjo 16,1 l/s</li> <li>- novi vodni vir vrtin Pg-1 in obstoječi vodni vir Pg-2 v občini Mirna Peč z izdatnostjo 10 l/s (koriščenje vodnega vira določeno na osnovi dogovora med občinami - priloga IV).</li> </ul> <p>Od obstoječih vodnih virov se v celovitem sistemu oskrbe s pitno vodo Suhe krajine opustita vodna vira Globočec in Polom. Vodni vir Dt1 v občini Dolenjske Toplice se ohrani kot rezervni vodni vir.</p> <p>V sistemu (izvleček po PGD) bo zgrajenih 152.085 m cevovodov od tega novogradnja v dolžini 85.675 m, hidravlična izboljšava s povečavo profilov v dolžini 66.410 m, 7 novih vodohranov, nadgrajenih 9 obstoječih vodohranov, nadgrajenih 2 obstoječih črpališč (prečrpališča), izgrajenih 5 črpališč, izgrajenih 16 razbremenilnih jaškov, izgrajenih 18 redukcijskih jaškov, izgrajenih 11 merilnih jaškov.</p>		
<p><b>Prioriteta in ukrep:</b></p> <p>2.6. Boljše stanje okolja in biotska raznovrstnost</p> <p>2.6.3. Vlaganje v vodni sektor za izpolnjevanje zahtev pravnega reda Unije ter za zadovoljitev potreb po naložbah, ki jih opredelijo države članice in ki presegajo te zahteve.</p> <p>RRP JV SLO 2014-2020: Prioriteta 3 - dostopnost, povezanost in opremljenost; UKREP 3.2.2: Izboljšana oskrba s pitno vodo</p>		
<p><b>Ciljna skupina in analiza potreb:</b></p> <p>Upoštevali smo glavne upravičence - prebivalce, ki so že priključeni na vodovodne sisteme po posameznih občinah in pa število upravičencev, ki se bodo zaradi povezovanja obstoječih manjših sistemov ali vaških vodovodov v skupni javni sistem novo priključili na celovit sistem oskrbe s kakovostno in zdravo pitno vodo na območju Suhe krajine.</p> <p>Danes je v vseh petih občinah (Kočevje, Dobre polje, Dolenjske Toplice, Mirna Peč, Žužemberk) na obstoječe javne vodovodne sisteme priključenih 11.231 prebivalcev naselij, ki so znotraj novega vodovodnega sistema, po izvedbi skupnega projekta se bo dodatno priključilo še 834 prebivalcev.</p>		
<p><b>Namen in cilji projekta ter skladnost z razvojno specializacijo regije:</b></p> <p>Zagotovitev ustrezne infrastrukture za oskrbo s pitno vodo za 25.000 ljudi, kar se bo izvedlo z izgradnjo hidravlično izboljšanega sistema s pripadajočimi objekti. Zmanjšanje obstoječih vodnih izgub, ki sedaj znašajo 37% ter posledično optimizacija stroškov (energija in vzdrževanje delovnih sredstev); zagotovitev rezervnih vodnih virov za regionalni vodovodni sistem.</p>		

**Predstavitev nosilca projekta oz. skupine partnerjev:**

Občina Žužemberk, Občina Kočevje, Občina Dobre polje, Občina Dolenjske Toplice, Občina Mirna Peč

**Opis predvidenih aktivnosti:**

1. Izgradnja vodovoda Podstene – ČN Globel – VH Globel
2. Izgradnja vodovoda ČN Globel – Žimarice – Globel
3. Izgradnja vodovoda VH Globel – VH Sodražica 1000 m3 – občinska meja
4. Izgradnja vodovoda Vinice – Sinovica
5. Izgradnja vodovoda obč. meja Ribnica/Sodražica – VH Blate – obč.meja Ribnica/Kočevje
6. Izgradnja vodovoda obč.meja Ribnica/Kočevje – Kočevje
7. Izgradnja vodovoda odsek Ložine
8. Izgradnja vodovoda Novi Lazi – Kočevska Reka
9. Izgradnja vodovoda Mlake – Gotenica
10. Izgradnja vodovoda Kočevska Reka – Borovec
11. Izgradnja sistema daljinskega nadzora stanja na omrežju in objektih
12. Izgradnja čistilne naprave za pitno vodo Globel (Q = 25 l/s)
13. Izgradnja čistilne naprave za pitno vodo Blate (Q = 80l/s)
14. Izgradnja čistilne naprave za pitno vodo Slovenska vas (Q = 80 l/s)
15. Izvajanje Nadzora (gradbeni, projektantski, nadzor upravljavca)
16. Izdelava preostale potrebne projektne dokumentacije
17. Ostale aktivnosti (stik z javnostjo, priprava razpisne dokumentacije itd.)

**Okvirni časovni načrt projekta:**

Dinamika	2015	2016	2017	2018	2019	2020

**Prostorska opredelitev primernih lokacij za izvajanje aktivnosti:**

Področje občin Žužemberk, Kočevje, Dobre polje, Dolenjske Toplice, Mirna Peč

**Prikaz okvirne finančne ocene po aktivnostih in okvirne celotne vrednosti:**

EUR

Aktivnost	Ocenjena vrednost
Pristojbine za načrtovanje/zasnovo	667.983,00
Gradnja	27.968402,23
Nepredvideni stroški	3.107.600,25
Obveščanje javnosti	27.870,12
Nadzor med gradnjo	198.352,00
Vmesna vsota	31.970.207,60
DDV	7.033.445,67
Skupna vrednost	39.003.653,27

**Prikaz okvirne celotne vrednosti po predvidenih virih financiranja:**

EUR

Naziv projekta	Lastna sredstva	EU razvojna sredstva	Okvirna celotna vrednost
Oskrba s pitno vodo na območju Suhe krajine	12.138.854,79	26.864.798,48	39.003.653,27

**Opis kazalnikov ter navedba virov podatkov za spremljanje:**

Opis kazalnika	Vir podatkov za spremljanje
1. Dolžina novozgrajenega in/ali obnovljenega vodovodnega omrežja (km)	Komunalna podjetja
2. Povečanje števila prebivalcev z zagotovljenim varnim dostopom do zdravstveno ustrezne pitne vode	Komunalna podjetja

## Projektni predlog 4 – IZBOLJŠANJE IN POVEČANJE TRAJNOSTNE MOBILNOSTI V REGIJI

	<p style="text-align: center;"><b>RRP JVS 2014-2020</b> Pomembnejši regijski projekti</p>	
<p><b>Program /Področje : INFRASTRUKTURA, OKOLJE IN PROSTOR</b></p>		
<p><b>Delovni naziv : IZBOLJŠANJE IN POVEČANJE TRAJNOSTNE MOBILNOSTI V REGIJI</b></p>		
<p><b>Povzetek projekta:</b> Povezava med cestnim, železniškim in avtobusnim prometom v regiji JV Slovenija je potrebna izboljšanja v smislu ureditve dostopnosti in povezanosti ter zagotavljanja trajnostne mobilnosti na vseh nivojih</p>		
<p><b>Prioriteta in ukrep:</b> 2.4. Trajnostna raba in proizvodnja energije in pametna omrežja 2.4.5. Razvoj in uporaba pametnih distribucijskih sistemov, ki delujejo pri nizkih in srednjih napetostih 2.4.6. Spodbujanje nizkoogljičnih strategij za vse vrste območij, zlasti za mestna območja, vključno s spodbujanjem trajnostne multimodalne urbane mobilnosti in ustreznimi omilitvenimi prilagoditvenimi ukrepi RRP JV SLO 2014-2020: Prioriteta 3 - dostopnost, povezanost in opremljenost; UKREP 3.1.1: Nadgradnja in razvoj trajnostne mobilnosti</p>		
<p><b>Ciljna skupina in analiza potreb:</b> Vsi občani, pešci, kolesarji, uporabniki javnega potniškega prometa, vozniki osebnih vozil in avtomobov</p>		
<p><b>Namen in cilji projekta ter skladnost z razvojno specializacijo regije:</b> S projektom se bo zagotovila boljša mobilnost vseh prebivalcev v regiji in lažja dostopnost do posameznih območij in storitev. Glavna podpora razvoju trajnostne mobilnosti (manjše povpraševanje po mobilnosti, javni prevoz in druge oblike nemotoriziranega prevoza, postopen prenos tovora na železnico, posodobitev cestne infrastrukture za podporo avtobusnemu prevozu in energetske učinkoviti vožnji, podpora uvedbi vozil z nižjimi in nizkimi emisijami CO<sub>2</sub> in drugih onesnaževal, postavitvi potrebnih polnilnih postaj, povečanje deleža OVE v prometu), vzpostavitev in dograditev linijskih avtobusnih prevozov je zadovoljiti potrebam vseh ljudi po mobilnosti in obenem zmanjšati promet. Trajnostna mobilnost je tista, ki je hkrati okoljsko sprejemljiva, socialno privlačna in spodbuja razvoj gospodarstva. V regiji se bo razvijal javni potniški promet na dveh ravneh, mestni oziroma medmestni ter regionalni. Med posameznimi regionalnimi središči in njihovimi zaledji se bo vzpostavil učinkovit javni potniški promet, kar bo ključno vplivalo na razbremenitev cestne infrastrukture in povečalo pomen železniški infrastrukturi, spodbujala pa se bo tudi uporaba kolesarskega omrežja in pešpoti (v ožjih urbanih in lokalnih območjih). Posodobil se bo železniški potniški promet in izboljšale se bodo potniške avtobusne povezave med občinskimi in regijskim središčem. Namen projekta je tudi ureditev skladnosti linij železniškega in avtobusnega prometa. Pri tem se bo sledilo tudi k viziji enotne vozovnice, elektronskih prikazovalnikov linij ter postavitvi ustreznih kolesarnic. V regiji bo potrebno zagotoviti ustreznost pešpoti in kolesarskih poti, kajti le tako se lahko zmanjša potreba po prevozu. S tem bo pripomoglo tudi k zmanjšanju onesnaženosti okolja zaradi prometa (uporaba kolesa za prevoz na delo) ter posledično povečalo turistično – rekreacijski potenciali regije, ki se pomembno povezujejo s cilji ohranjanja narave in varstva kulturne dediščine. Podprle se bodo investicije za vzdrževanje in izgradnjo ustrezne prometno varne javne infrastrukture (pešpoti, kolesarske poti). Cilji projekta so: izboljšanje dostopnosti, zmanjšanje zastojev, varnejše ceste, čistejši zrak, zagotoviti uporabo javnih linij, spodbuditi kolesarski in peš promet, izboljšanje regionalne mobilnosti s povezovanjem cestnega, avtobusnega in železniškega prometa, izboljšanje kakovosti življenjskega okolja v regiji, izvesti medsebojne povezave posameznih razvojnih območij in razbremenitev prometa znotraj strnjениh naselij. Celostno urejen promet v regiji ne pomeni zgolj bolje izkoriščene prometne infrastrukture, nižjih stroškov za mobilnost v proračunih občin, podjetij in gospodinjstev, manjših zastojev, bolj učinkovitih naložb, večjega zadovoljstva in manjšega onesnaženja. Strateška obdelava prometa prinaša objektivno merilo izboljšanja kakovosti bivanja prebivalcev in povečanje možnosti regije za uspešen razvoj.</p>		
<p><b>Predstavitel nosilca projekta oz. skupine partnerjev:</b> Občine regije JV Slovenija</p>		

**Opis predvidenih aktivnosti:**

1. Izdelava celostnih prometnih strategij s poudarkom na zagotavljanju trajnostne mobilnosti, določitev prioritet in potrebnih aktivnosti, preveritev prostorske dokumentacije
2. Priprava in izdelava potrebne investicijske in projektne dokumentacije
3. *Izgradnja in prenova prometne infrastrukture:*
  - Vzpostavitev »park&drive« parkirišč
  - Izgradnja kolesarskih stez in kolesarnic
  - Ureditev izposojevalnic koles
  - Ureditev avtobusnih in železniških postajališč in postaj
  - Omejitve promet v mestnih jedrih za osebni promet
  - Postavitev polnilnih postaj za električna vozila
  - Izgradnja/rekonstrukcija cest, sprehajalnih stez, pešpoti
  - Izgradnja/rekonstrukcija podvozov, mostov, pločnikov
  - Ureditev prometne signalizacije
  - Aktivna prometna signalizacija
  - Izvajanje ukrepov za gibalno ovirane osebe
  - Ureditev nadomestnih cest ob železnici
  - Povezava turističnih točk s cestnim omrežjem
  - Izdelave mobilnostih načrtov
  - Zelena mestna logistika
4. S kolesom ob Savi in Krki
5. Kolesarska povezava ob reki Kolpi
6. Mreža za avtodome po Sloveniji
7. Ukrepi zaboljšanje mestnega in primestnega prometa
8. Vzpostavitev enotne vozovnice ter vzpostavitev povezovanja vseh vrst prometa
9. Uvajanje vozil v javnih službah na elektriko/plin
10. Postavitev polnilnih postaj za električna vozila
11. Izobraževalno ozaveščanje dejavnosti o trajnostni mobilnosti
12. Spremljanje projekta

**Okvirni časovni načrt projekta:**

Dinamika	2015	2016	2017	2018	2019	2020
----------	------	------	------	------	------	------

**Prostorska opredelitev primernih lokacij za izvajanje aktivnosti:**

Celotna JV Slovenija

**Prikaz okvirne finančne ocene po aktivnostih in okvirne celotne vrednosti:**

EUR

Aktivnost	Ocenjena vrednost
Izdelava celostnih prometnih strategij s poudarkom na zagotavljanju trajnostne mobilnosti, določitev prioritet in potrebnih aktivnosti, preveritev prostorske dokumentacije	150.000
Priprava in izdelava potrebne investicijske in projektne dokumentacije	1.500.000
Izgradnja in prenova prometne infrastrukture	79.748.000
S kolesom ob Savi in Krki	8.000.000
Kolesarska povezava ob reki Kolpi	8.000.000
Mreža za avtodome po Sloveniji	4.252.000
Ukrepi zaboljšanje mestnega in primestnega prometa	800.000
Vzpostavitev enotne vozovnice ter vzpostavitev povezovanja vseh vrst prometa	400.000
Uvajanje vozil v javnih službah na elektriko/plin	1.000.000
Postavitev polnilnih postaj za električna vozila	800.000
Izobraževalno ozaveščanje dejavnosti o trajnostni mobilnosti	80.000
Spremljanje projekta	
Skupna vrednost	104.730.000


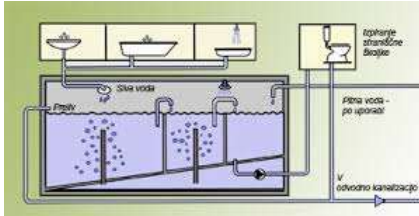
**Prikaz okvirne celotne vrednosti po predvidenih virih financiranja:**

EUR

Naziv projekta	Lastna sredstva	EU razvojna sredstva	Okvirna celotna vrednost
----------------	-----------------	----------------------	--------------------------

Izboljšanje in povečanje trajnostne mobilnosti v regiji	41.892.000	62.838.000	104.730.000
<b>Opis kazalnikov ter navedba virov podatkov za spremljanje:</b>			
Opis kazalnika	Vir podatkov za spremljanje		
Število celostnih prometnih strategij v izvajanju (št.)	občine		
Dolžina novozgrajenih in posodobljenih občinskih cest (km)	občine		
Dolžina novozgrajenih kolesarskih in drugih poti (km)	občine		
Vsi ukrepi trajnostne mobilnosti v regiji	občine		
Število polnilnih postaj za električna vozila (št.)	občine		
Število celostnih prometnih strategij v izvajanju (št.)	občine		
Dolžina novozgrajenih in posodobljenih občinskih cest (km)	občine		
Urejeno št. postajališč za avtodome	občine		

## Projektni predlog 5 – ODVEDENA IN OČIŠČENA ODPADNA VODA V REGIJI

	<p style="text-align: center;"><b>RRP JVS 2014-2020</b> Pomembnejši regijski projekti</p>	
<b>Program /Področje : Infrastruktura, okolje in prostor</b>		
<b>Delovni naziv : Odvedena in očiščena odpadna voda v regiji</b>		
<p><b>Povzetek projekta:</b></p> <p>V preteklem programskem obdobju je bilo zaključenih kar nekaj projektov s področja odvajanja in čiščenja odpadne vode ter nekaj hidravličnih izboljšav sistemov vključno z izvedenimi čistilnimi napravami. Vendar to še vedno ne sledi potrebnim standardom opremljenosti in potrebam gospodarskega razvoja regije. V sklopu projekta je treba urediti (zgraditi ali rekonstruirati) potrebne kanalizacijske sisteme na območjih, ki se vsebinsko navezujejo na projekte, opredeljene v NIVOJU 1 in NIVOJU 2, in sicer na območjih vseh občin Jugovzhodne Slovenije.</p> <p>Z NIVOJEM 1 zasledujemo naslednje cilje:</p> <ul style="list-style-type: none"> <li>• zagotovitev primarne in sekundarne infrastrukture za ustrezno stopnjo odvajanja in čiščenja komunalne odpadne vode na območjih poselitve s skupno obremenitvijo enako ali večjo od 2000 PE, ki še ne izpolnjujejo zahtev Direktive 91/271/EGS in slovenske okoljske zakonodaje;</li> <li>• zagotovitev ustrezne infrastrukture za odvajanje in čiščenje komunalne odpadne vode na območjih za nadaljnjo poselitev ter širitev gospodarske dejavnosti;</li> <li>• izboljšanje kakovosti vode naravnih odvodnikov (reke Krke s pritoki in podtalnico).</li> </ul> <p>Z NIVOJEM 2 zasledujemo naslednje cilje:</p> <ul style="list-style-type: none"> <li>• zagotovitev primarne in sekundarne infrastrukture za ustrezno stopnjo odvajanja in čiščenja komunalne odpadne vode na območjih poselitev s skupno obremenitvijo od 50 do 2000 PE in z gostoto poseljenosti, večjo od 20 PE/ha, oziroma na občutljivih območjih in prispevnih površinah občutljivih območij večjo od 10 PE/ha, ki še ne izpolnjujejo zahtev državnega Operativnega programa odvajanja in čiščenja komunalne odpadne vode, v kolikor je to smiselno in racionalno,</li> <li>• zagotovitev ustrezne infrastrukture za odvajanje in čiščenje komunalne odpadne vode na območjih za nadaljnjo poselitev ter širitev gospodarske dejavnosti,</li> <li>• izboljšanje kakovosti vode naravnih odvodnikov.</li> </ul> <p>Urejeno odvajanje in čiščenje komunalne odpadne vode je predpogoj za normalno bivanje in delovanje na določenem območju. Če tega ni, lokalna skupnost ne izpolnjuje pogojev za obstoj in zdravo življenje kot tudi gospodarski razvoj.</p>		
<p><b>Prioriteta in ukrep:</b></p> <p>2.6. Boljše stanje okolja in biotska raznovrstnost</p> <p>2.6.3. Vlaganje v vodni sektor za izpolnjevanje zahtev pravnega reda Unije ter za zadovoljitev potreb po naložbah, ki jih opredelijo države članice in ki presegajo te zahteve</p>		



RRP JV SLO 2014-2020: Prioriteta 3 - dostopnost, povezanost in opremljenost; UKREP 3.2.1: Čiščenje in odvajanje odpadnih vod

**Ciljna skupina in analiza potreb:**

Končni uporabniki: gospodinjstva in gospodarstvo, prebivalci v regiji JV Slovenija

**Namen in cilji projekta ter skladnost z razvojno specializacijo regije:**

Odvajanje in Čiščenje (komunalne) odpadne vode je tako zakonska kot etična odgovornost posameznika. Komunalna infrastruktura sedaj ne sledi potrebnim standardom opremljenosti in potrebam gospodarskega razvoja regije. Sistemi za odvajanje in čiščenje odpadne vode v večjem delu regije ne obstajajo. Problematika je zahtevna zaradi razpršenosti poselitve.

Sistemi za odvajanje in čiščenje odpadne vode v regiji se bodo vezali na posamezna porečja. V luči celovitega upravljanja z vodami bo treba za posamezna porečja s pritoki in podtalnico (Kolpa, Čabranka, Rinža, Krupa, Lahinja, Krka, Temenica, Radulja) izdelati študije in strategije odvajanja in čiščenja odpadne vode, ki bi zajele okoljske, tehnične in finančne možnosti odvajanja in čiščenja ter ob upoštevanju ostalih dejavnikov v prostoru in okolju podale smernice za nadaljnji razvoj in vlaganja v reševanje problematike odpadnih voda ter na medobčinski ravni zagotoviti izgradnjo čistilnih naprav za vsa večja naselja. Na območjih razpršene poselitve bo treba preveriti ogroženost okolja in predpisati lokalne pogoje za odvajanje in čiščenje odpadne vode prek kontroliranih lokalnih ali individualnih sistemov.

Na Dolenjskem se bodo sistemi za odvajanje in čiščenje odpadne vode vezali na porečja reke Krke, Temenice in Mirne, z njimi pa bodo opremljena vsa večja naselja.

Na kočevsko-ribniškem območju se bodo sistemi za odvajanje in čiščenje odpadne vode vezali na porečja reke Rinže, Bistrice, Ribnice, Čabranke in Kolpe, z njimi pa bodo opremljena vsa večja naselja in tudi naselja ob Kolpi kot turističnem potencialu območja. Za območje je značilen izrazit kraški svet s ponikalnicami, izviri in podzemnimi tokovi in ima izredno široko vplivno območje.

V Beli krajini se bodo sistemi za odvajanje in čiščenje odpadne vode vezali na porečja reke Kolpe, Lahinje in Krupe, z njimi pa bodo opremljena vsa večja naselja ter dodatno tudi naselja na potencialno turističnih območjih.

Operativni program odvajanja in čiščenja komunalne odpadne vode je na področju varstva voda pred onesnaževanjem eden ključnih izvedbenih aktov za doseganje ciljev iz Nacionalnega programa varstva okolja. Z izgradnjo kanalizacij za odvajanje (komunalne) odpadne vode se sledi enemu izmed ciljev tega operativnega programa, in sicer izvedbi odvajanja in čiščenja odpadne vode za tista območja (aglomeracije), ki so opredeljena kot območje, za katera je obvezna izgradnja javne kanalizacije in urejeno ustrezno čiščenje.

Nasploh vse investicije v kanalizacijo za odvajanje in čiščenje (komunalne) odpadne vode in čistilne naprave bistveno ščitijo tudi vodne vire, saj je praktično celotno območje kraški svet z ranljivimi podtalnimi vodotoki, ki dokazljivo vplivajo na območje porečij s pritoki in podtalnico.

Namen projekta je zagotovitev ustrezno urejene infrastrukture za odvajanje in čiščenje komunalne odpadne vode na območju občin regije Jugovzhodne Slovenije. Hkrati bodo sistemi delovali bolj zanesljivo, saj se bo zmanjšalo število okvar, kar posledično pomeni tudi nižje stroške obratovanja. Ciljno stanje je čisto okolje in čista podzemna ter površinska voda, zagotovitev učinkovitega čiščenja (komunalne) odpadne vode, pa tudi varno in zanesljivo obratovanje kanalizacijskega sistema ter varovanje naravnih odvodnikov.

**Predstavitev nosilca projekta oz. skupine partnerjev:**

Občine regije JV Slovenija

**Opis predvidenih aktivnosti:**

1. Izdelava IDZ za vsako občino posebej ter skupne cilje in velikost obsega projekta
2. Izdelava potrebne investicijske in projektne dokumentacije, vključno z izdelavo vseh potrebnih spremljajočih dokumentov ter pridobitvijo potrebnih gradbenih dovoljenj.
3. Gradnja kanalizacijskih sistemov in čistilnih naprav.
4. Ostale spremljajoče aktivnosti (priprava razpisnih dokumentacij, javna naročila, zagon gradenj, gradbeni nadzor, koordinacija varnosti, stik z javnostjo, itd.)
5. Koordinacija projekta

**Okvirni časovni načrt projekta:**

Dinamika	2015	2016	2017	2018	2019	2020
----------	------	------	------	------	------	------

**Prostorska opredelitev primernih lokacij za izvajanje aktivnosti:**

Celotna JV Slovenija

**Prikaz okvirne finančne ocene po aktivnostih in okvirne celotne vrednosti:**

EUR

Aktivnost	Ocenjena vrednost
-----------	-------------------

Izdelava IDZ za vsako občino posebej ter skupne cilje in velikost obsega projekta	843.142
Izdelava potrebne investicijske in projektne dokumentacije, vključno z izdelavo vseh potrebnih spremljajočih dokumentov ter pridobitvijo potrebnih gradbenih dovoljenj.	4.215.710
Gradnja kanalizacijskih sistemov in čistilnih naprav.	84.314.200
Ostale spremljajoče aktivnosti (priprava razpisnih dokumentacij, javna naročila, zagon gradenj, gradbeni nadzor, koordinacija varnosti, stik z javnostjo, itd.)	1.686.284
Koordinacija projekta	1.264.713
Skupna vrednost	92.324.049

**Prikaz okvirne celotne vrednosti po predvidenih virih financiranja:**


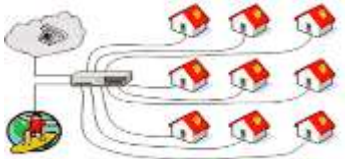
EUR

Naziv projekta	Lastna sredstva	EU razvojna sredstva	Okvirna celotna vrednost
Odvedena in očiščena odpadna voda v regiji	27.697.215	64.626.834	92.324.049

**Opis kazalnikov ter navedba virov podatkov za spremljanje:**

Opis kazalnika	Vir podatkov za spremljanje
Dolžina saniranega in/ ali novozgrajenega kanalizacijskega sistema (km)	GJI, komunalna podjetja
Število priključenih objektov na kanalizacijsko omrežje (št)	GJI, komunalna podjetja

## Projektni predlog 6 – ŠIROKOPASOVNA OMREŽJA REGIJE

	<p style="text-align: center;"><b>RRP JVS 2014-2020</b> Pomembnejši regijski projekti</p>	
<p><b>Program /Področje : INFRASTRUKTURA, OKOLJE IN PROSTOR</b></p>		
<p><b>Delovni naziv : ŠIROKOPASOVNA OMREŽJA V REGIJI</b></p>		
<p><b>Povzetek projekta:</b></p> <p>V sklopu projekta se bo zgradilo širokopasovno omrežje elektronskih komunikacij na območjih JV Slovenije. Projekt ima poleg ekonomskih tudi vrsto posrednih učinkov za razvoj občin. S tem se bo se zagotovila celovitost izvajanja projekta z izgradnjo sodobnega telekomunikacijskega omrežja v regiji. V sklopu projekta se želi zagotoviti dostopnost širokopasovnega omrežja za vse prebivalce regije.</p>		
<p><b>Prioriteta in ukrep:</b></p> <p>2.2. Povečanje dostopnosti do informacijsko komunikacijskih tehnologij ter njihove uporabe in kakovosti 2.2.3. Širitev širokopasovnih storitev in uvajanje visokohitrostnih omrežij ter podpora uporabi nastajajočih tehnologij in omrežij za digitalno ekonomijo</p> <p>RRP JV SLO 2014-2020: Prioriteta 3 - dostopnost, povezanost in opremljenost; UKREP 3.4.1: Dograditev širokopasovnega omrežja in povečanje internetnih priključkov</p>		
<p><b>Ciljna skupina in analiza potreb:</b></p> <p>Srednji in večji poslovni uporabniki in večje inštitucije, manjši poslovni uporabniki in manjše inštitucije, gospodinjstva. Področja, kjer ni kabelske kanalizacije.</p>		
<p><b>Namen in cilji projekta ter skladnost z razvojno specializacijo regije:</b></p> <p>Cilj gradnje odprtih širokopasovnih omrežij elektronskih komunikacij v regiji je, da se predvsem na območjih, kjer širokopasovna omrežja niso prisotna, zgradi odprta širokopasovna omrežja elektronskih komunikacij, ki bodo povezala vsa naselja, ki spadajo v bele in sive lise v skupini občin ter vse zainteresirane končne uporabnike s širokopasovnimi hrbteničnimi omrežji in ki bodo dostopna pod enakimi pogoji vsem zainteresiranim operaterjem in ponudnikom storitev.</p> <p>Slednje bo omogočilo ponudbo vseh vrst storitev elektronskih komunikacij s strani vseh ponudnikov storitev in to vsem zainteresiranim končnim uporabnikom. Ugotavljamo, da v skupini občin obstajajo naselja, kjer vsem končnim uporabnikom (občanom, javnim institucijam, gospodarskim in drugim poslovnim subjektom) ni omogočen ali je samo nekaterim omogočen (zasedenost kablov), pa še tem z relativno majhno hitrostjo, dostop do širokopasovnega omrežja. Na območju vseh občin pa obstaja velik interes vseh končnih uporabnikov po možnosti dostopa do širokopasovnega omrežja elektronskih komunikacij. S tem bi spodbudili razvoj različnih storitev, povečali učinkovitost javnih institucij in gospodarstva, omogočili hitrejši dostop do znanja in razvoj podjetništva z visoko dodano vrednostjo tudi na podeželju.</p> <p>S projektom gradnja odprtega širokopasovnega omrežja elektronskih komunikacij zasleduje cilje Strategije razvoja širokopasovnih omrežij v Sloveniji, ki so sledeči:</p> <ul style="list-style-type: none"> <li>- vsem inštitucijam državne uprave in lokalne samouprave mora biti na varen način omogočena povezava v državno informacijsko omrežje KHOM, z zadovoljivo pasovno širino.</li> <li>- Vsem raziskovalnim in izobraževalnim inštitucijam, kulturnim inštitucijam, predvsem pa knjižnicam in muzejem ter vsem zdravstvenim inštitucijam mora biti omogočena 100% širokopasovna priključenost.</li> <li>- Vsem raziskovalcem in zaposlenim v raziskovalnih in izobraževalnih inštitucijah mora biti omogočen širokopasovni dostop od doma po razumni/privoščljivi ceni.</li> <li>- Udeležencem v izobraževalnih procesih mora biti na voljo možnost dostopa do širokopasovnih storitev od doma po razumni/privoščljivi ceni.</li> <li>- Raziskovalcem in zaposlenim v raziskovalnih in izobraževalnih inštitucijah in udeležencem v izobraževalnih procesih morajo biti na voljo storitve učenja na daljavo, ter druge storitve pomembne za njihovo delovanje.</li> <li>- Vsem podjetjem mora biti omogočena 100% širokopasovna priključenost.</li> <li>- Tehnološki parki in poslovne cone morajo biti povezani z širokopasovnim omrežjem preko optičnih povezav.</li> <li>- Storitve morajo zaposlenim v gospodarstvu omogočati delo od doma na način, ki je primerljiv delu na delovnem mestu.</li> <li>- Vsi operaterji morajo zagotoviti tajnost in zaupnost elektronskih komunikacij glede vsebine komunikacij v skladu z zahtevami standarda SLS ISO 17799.</li> <li>- Vzpostavljen sistem avtentikacije in avtorizacije (certifikati) na področju državne uprave, lokalne samouprave, izobraževalnem, raziskovalnem, kulturnem in zdravstvenem področju.</li> </ul>		

- Nprekinjeno poslovanje (BCP)
- Zagotavljanje osnovnega nabora storitev v primeru elementarnih nesreč in naravnih katastrof ter predvsem podporo storitvam, kot so E122, e-klic, telemedicina,...
- Povečati obseg financiranja razvoja malih in srednje velikih podjetij z lastniškimi in dolžniškimi viri, vzpostaviti mrežo gospodarsko razvojno logističnih središč s ključnimi subjekti inovacijskega okolja, spodbuditi večje raziskovalno, razvojno ter inovacijsko sodelovanje med podjetji in javno raziskovalno sfero, povečanje letnih prilivov iz naslova začetnih NTI, predvsem začetnih visoko-tehnoloških NTI ter posledično zagotovitev novih delovnih mest, povečati kvaliteto RR, ki mora podobno kot gospodarska dejavnost izkazovati globalno primerljivo kvaliteto, konkurenčnost, inovativnosti, racionalnost in učinkovitost, povečati razvoj in uporabo produktov in storitev informacijsko-komunikacijske tehnologije (IKT).
- Povečati ponudbo in prilagoditi terciarno izobraževanje, raziskave in razvoj potrebam gospodarstva za globalno konkurenčnost podjetij, proizvodov in storitev
- Zvišati kakovost in učinkovitost storitev države in znižati javne izdatke z izločitvijo storitev, ki se lahko zagotavljajo na trgu, iz proračunov.
- Zagotoviti visoko kakovost življenja, ki temelji na razvoju kulture in nacionalne identitete, skladnejšem razvoju regij, varnosti, gospodarjenju s prostorom in trajnostni mobilnosti ter izboljšani kakovosti okolja in ustrezni komunalni infrastrukturi.

Kot že rečeno je glavni cilj gradnje širokopasovnega omrežja v regiji nadgradnja obstoječega omrežja občin ter povezava vseh zainteresiranih končnih uporabnikov pod enakimi pogoji za vse zainteresirane operaterje in ponudnike storitev na področjih, kjer sedaj širokopasovni dostop ni možen. Z uspešno izvedenim projektom se bo spodbudil razvoj različnih storitev, povečala se bo učinkovitost javnih inštitucij in gospodarstva, omogočil se bo hitrejši dostop do znanja in pospešil razvoj podjetništva z visoko dodano vrednostjo, tudi na podeželju. Dostop do širokopasovnega omrežja bo izboljšal ekonomsko socialni položaj na podeželju v omenjenih občinah.

**Predstavitel nosilca projekta oz. skupine partnerjev:**

Občine regije JV Slovenija

**Opis predvidenih aktivnosti:**

1. Širokopasovno omrežje Pokolpje
2. Širokopasovno omrežje Dolenjske

**Okvirni časovni načrt projekta:**

Dinamika	2015	2016	2017	2018	2019	2020
----------	------	------	------	------	------	------

**Prostorska opredelitev primernih lokacij za izvajanje aktivnosti:**

Celotna JV Slovenija

**Prikaz okvirne finančne ocene po aktivnostih in okvirne celotne vrednosti:**

EUR

Aktivnost	Ocenjena vrednost
Širokopasovno omrežje Pokolpje	16.768.000
Širokopasovno omrežje Dolenjske	7.000.000
Skupna vrednost	23.768.000

**Prikaz okvirne celotne vrednosti po predvidenih virih financiranja:**



EUR

Naziv projekta	Lastna sredstva	EU razvojna sredstva	Okvirna celotna vrednost
Širokopasovna omrežja v regiji	9.559.000	14.209.000	23.768.000

**Opis kazalnikov ter navedba virov podatkov za spremljanje:**

Opis kazalnika	Vir podatkov za spremljanje
Penetracija širokopasovnega dostopa hitrosti 100Mb/s (%)	IP
izvedeni internetni priključki (št)	IP

## Projektni predlog 7 – TRAJNOSTNA URBANA STRATEGIJA

	<p style="text-align: center;"><b>RRP JVS 2014-2020</b> Pomembnejši regijski projekti</p>	
<b>Program /Področje: INFRASTRUKTURA, OKOLJE IN PROSTOR</b>		
<b>Delovni naziv: TRAJNOSTNA URBANA STRATEGIJA</b>		
<p><b>Povzetek projekta:</b></p> <p>Mesto Novo mesto ima v policentričnem urbanem sistemu Slovenije poudarjeno funkcijo, saj naj bi se skladno z nacionalno strategijo prostorskega razvoja razvijalo kot središče nacionalnega pomena in središče kot pomembno regionalno prometno vozlišče in središče, ki bo širilo svoj vpliv na čezmejna območja na Hrvaškem. Vplivno območje Novega mesta obsega območje s povprečno več kot 150.000 prebivalci, zato njegov vpliv sega tudi na gravitacijska območja drugih središč nacionalnega ali regionalnega pomena in ima potencial, da postane središče funkcijske regije.</p> <p>H krepitvi funkcije urbanega območja Novega mesta mora pomembno prispevati izvajanje Celostnih teritorialnih naložb (CTN MONM), ki temeljijo v trajnostni urbani strategiji Novega mesta (TUS MONM), določeni s strateškim delom OPN MONM in prednostnim osem Operativnega programa za izvajanje Evropske kohezijske politike 2014-2020 (v nadaljevanju: OP).</p> <p>Urbano območje Novo mesto je območje naselja Novo mesto, kot je evidentirano v Registru prostorskih enot GURS v letu 2014 (glej Slika 1.). V programskem obdobju od leta 2014 do leta 2020 mora Novo mesto postati še konkurenčnejše in pri tem prispevati k državnim in evropskim ciljem glede energetske učinkovitosti, trajnostne mobilnosti, izboljšanjem stanja okolja, podpori podjetništvu, prilaganje podnebnim spremembam in socialni vključenosti. Novo mesto je tudi s CTN MONM usmerjeno v ustvarjanje novih stalnih delovnih mest v gospodarstvu, izboljšanju kvalitete okolja in življenja v urbanih območjih ter izboljšanju poslovnega okolja. Izbor projektov, bo avtonomna pravica Mestne občine Novo mesto, pri čemer bodo morali projekti slediti ukrepom prepoznanih v TUS.</p>		
<p><b>Prioriteta in ukrep:</b></p> <p>2.4. Trajnostna raba in proizvodnja energije in pametna omrežja</p> <p>2.4.3. Podpora energetske učinkovitosti in uporabi obnovljivih virov energije v javni infrastrukturi vključno v javnih stavbah in stanovanjskem sektorju</p> <p>2.4.6. Spodbujanje nizkoogljičnih strategij za vse vrste območij, zlasti za mestna območja, vključno s spodbujanjem trajnostne multimodalne urbane mobilnosti in ustreznimi omilitvenimi prilagoditvenimi ukrepi</p> <p>2.6. Boljše stanje okolja in biotske raznovrstnosti</p> <p>2.6.5. Ukrepi za izboljšanje urbanega okolja, oživitve mest, sanacijo in dekontaminacijo degradiranih zemljišč (vključno z območji, na katerih poteka preobrazba), zmanjšanje onesnaženosti zraka in spodbujanje ukrepov za zmanjšanje hrupa</p> <p>RRP JV SLO 2014-2020:</p> <p>Prioriteta 3 - dostopnost, povezanost in opremljenost; UKREP 3.1.1: Nadgradnja in razvoj trajnostne mobilnosti, UKREP 3.2.1: Čiščenje in odvajanje odpadnih vod, UKREP 3.2.2: Izboljšana oskrba s pitno vodo, UKREP 3.5.1: Prostorsko načrtovanje in celovito upravljanje prostora v JV Sloveniji</p> <p>Prioriteta 1 - pametna in trajnostna rast; UKREP 3.3.1: Energetske učinkovite gradnje in celovita energetska sanacija</p>		
<p><b>Ciljna skupina in analiza potreb:</b></p> <p>Končni uporabniki</p>		
<p><b>Namen in cilji projekta ter skladnost z razvojno specializacijo regije:</b></p> <p>Ukrepi:</p>		

<p>➤ <u>Učinkovita raba prostora v urbanem območju:</u> (Aktivnosti za izvajanje posegov fizične preнове urbanih območij (rekonstrukcija, vzdrževanje, rušitev in gradnja stavb in drugih gradbeno inženirskih objektov, ureditev fizične okolice stavb, nakup zemljišč, oblikovanje novih in ohranjanje obstoječih javnih prostorov, vključno z zelenimi površinami; Podpora izvajanju projektov fizične preнове površin in stavb (priprava urbanističnih rešitev, priprava projektne dokumentacije in drugih potrebnih dokumentov za izvedbo projektov); Podporne dejavnosti za pripravo in izvajanje celovite urbane preнове (ozaveščanje in informiranje širše javnosti, vzpostavitev in delovanje projektnih pisarn za prenovu urbanih območij, podpora lokalnim iniciativam); Ukrepi za podporo gospodarskemu in socialnemu oživljanju mestnih območij ter ustvarjanje kreativnih in poslovnih jeder na prej opuščenih območjih;</p> <p>➤ <u>Razvoj urbane mobilnosti:</u> V manjšem obsegu izpolnitev vrzeli v obstoječem infrastrukturnem omrežju za trajnostno mobilnost; Ukrepi trajnostne parkirne politike; Izdelava mobilnostnih načrtov; Omejevanje prometa v mestnih jedrih za osebni promet; Zelena mestna logistika; Uporaba sodobnih tehnologij za učinkovito upravljanje mobilnosti; Izobraževalno ozaveščevalne dejavnosti;</p> <p>➤ <u>Povečanje učinkovite rabe energije v gospodinjstvih:</u> Energetska sanacija večstanovanjskih stavb z vključevanjem stanovanjskih kooperativ; Energetska prenova stavb z uporabo energetskega pogodbenišтва; Podpora pri izvajanju energetske sanacije;</p> <p><b>Cilji projekta so:</b> ustvarjanje pogojev za ustvarjanje novih delovnih mest v gospodarstvu; prenova javnih površin za oddih, rekreacijo in medgeneracijsko povezovanje; zagotavljanje javnih najemnih stanovanj; spodbujanje multimodalne mobilnosti; zagotoviti uporabo javnih linij; zmanjševanje energetske revščine; zmanjšanje emisij; večja dostopnost do kulturnih vsebin; večja zmogljivost in usposobljenost lokalnih skupnosti za izvajanje celovitih projektov za urbani razvoj in urbano prenovu.</p>						
<b>Predstavitel nosilca projekta oz. skupine partnerjev:</b>						
Mestna občina Novo mesto, RC Novo mesto						
<b>Opis predvidenih aktivnosti:</b>						
<ol style="list-style-type: none"> <li>1. Izdelava trajnostne urbane strategije</li> <li>2. Priprava in izbor projektov</li> <li>3. Priprava in izdelava potrebne investicijske in projektne dokumentacije</li> <li>4. Izvajanje projektov</li> <li>5. Spremljanje izvajanja TUS</li> </ol>						
<b>Okvirni časovni načrt projekta:</b>						
Dinamika	2015	2016	2017	2018	2019	2020
<b>Prostorska opredelitev primernih lokacij za izvajanje aktivnosti:</b>						
Mestna občina Novo mesto, mestno naselje Novo mesto						
<b>Prikaz okvirne finančne ocene po aktivnostih in okvirne celotne vrednosti:</b>						
						EUR
Aktivnost		Ocenjena vrednost				
Priprava TUS in izvedba ukrepov		18.000.000				
Skupna vrednost		18.000.000				
<b>Prikaz okvirne celotne vrednosti po predvidenih virih financiranja:</b>						
						EUR
Naziv projekta	Lastna sredstva	EU razvojna sredstva	Okvirna celotna vrednost			
Trajnostna urbana strategija	5.400.000	12.600.000	18.000.000			
<b>Opis kazalnikov ter navedba virov podatkov za spremljanje:</b>						
Opis kazalnika			Vir podatkov za spremljanje			
Izdelana in sprejeta TUS			MONM			
Izvedeni projekti po TUS			MONM			

## Področje 4: Kmetijstvo in podeželje

### Projektni predlog 1 – DEŽELA GOZDOV IN MEDVEDA – REGIJSKI PARK KOČEVSKO

	<b>RRP JVS 2014-2020</b> Pomembnejši regijski projekti	
<b>Program/Področje: KMETIJSTVO IN PODEŽELJE</b>		
<b>Delovni naziv: DEŽELA GOZDOV IN MEDVEDA – REGIJSKI PARK KOČEVSKO</b>		
<p><b>Povzetek projekta:</b> Območje Kočevsko je prepoznavno po svojih obširnih gozdovih in sodi med najbolj naravno ohranjene predele Slovenije, pa tudi Srednje Evrope. Kočevsko je z vidika EU eno najkompleksnejših in biotsko najpomembnejših gozdnih ekosistemov. Posledično je celotno območje Kočevskega opredeljeno kot območje Nature 2000 (območje Natura 2000 Kočevsko) tako po direktivi o pticah (SPA Kočevsko) kot tudi po direktivi o habitatih (SCI Kočevsko). Območje Kočevske je v celoti vključeno v državno mrežo ekološko pomembnih območij (EPO) ter je pomembno za zagotavljanje genske povezanosti populacij (npr. velike zveri). Na projektnem območju je veliko delov narave, ki vsebujejo posebne vrednostne lastnosti. Tako je evidentiranih 1.084 naravnih vrednot (enote naravne dediščine na območju RS), kar dokazuje izjemno naravno vrednost območja. Območje je predlagano za regijski park državnega pomena. Vključuje 45 gozdnih rezervatov od tega 6 rezervatov s strogim varstvenim režimom (Uredba Ur.l.RS, št. 88/2005, 56/2007, 29/2009, 91/2010, 1/2013).</p> <p>Proces ustanavljanja regijskega parka je dolgoročen projekt, ki pa vsekakor sodi med pomembnejše projekte Občine Kočevje, kot tudi drugih sosednjih občin (občina Osilnica, Kostel, Ribnica, Dolenjske Toplice, Semič, Sodražica, Loški potok), saj predstavlja eno od razvojnih priložnosti na katerih je glede na danosti vredno graditi. Ker se zavedamo zahtevnosti procesa ustanavljanja regijskega parka in odvisnosti od nacionalnih ciljev se v projektu predlaga izvedba participativnega procesa delavnic z deležniki na območju Natura 2000 Kočevske preko katerega se razvije Vizija Kočevske 2030 – DEŽELA GOZDOV IN MEDVEDA.</p>		
<p><b>Prioriteta in ukrep:</b></p> <p>Prednostna os 6 – Boljše stanje okolja in biotske raznovrstnosti</p> <p>6.4 – Varstvo in obnova biotske raznovrstnosti ter spodbujanje ekosistemskih storitev, vključno z omrežjem NATURE 2000 in zelenimi infrastrukturami.</p>		
<p><b>Ciljna skupina in analiza potreb:</b></p> <p>Prebivalci tega območja - izboljšanje življenja na tem območju.</p> <p>Živalstvo – večja simbioza med prebivalci in divjimi zvermi.</p> <p>Turisti – edukativni pristop k prikazu naravne danosti tega območja.</p>		
<p><b>Namen in cilji projekta ter skladnost z razvojno specializacijo regije:</b></p> <p>Ohranjena narava in osveščena javnost. Osveščanje lokalne in tuje javnosti o pomenu ohranjanja narave na kočevskem, razvoj znamke Dežela gozdov in medveda. Narava Kočevske predstavlja vrednoto evropskega pomena. Čisto, zdravo okolje, prostranstvo gozdov z bogato biotsko pestrostjo, privlačnost naravnih znamenitosti, turistična infrastruktura, naravi in človeku prijazni ter kakovostni proizvodi in izdelki območja..., vse to je lahko osnova ohranjanju narave kot tudi razvojna priložnost regije.</p>		
<p><b>Predstavitev nosilca projekta oz. skupine partnerjev:</b></p> <p>Občina Kočevje, Občina Dolenjske Toplice, Občina Kostel, Občina Osilnica, Občina Semič (investicijski del), Zavod za gozdove Slovenije (mehki in investicijski del), Zavod RS za varstvo narave (mehki del).</p>		

**Opis predvidenih aktivnosti:**

1. Vzpostavitev osnovne infrastrukture na ključnih in prostorsko ločenih lokacijah – rog – Roška žaga, Goteniška gora – grajska pristava Strmec, Kočevska Reka, Baza 20, Mirna gora, Banja Loka in Sela pri Osilnici.
2. Aktivnosti za izboljšanje stanja ekosistemov, izboljšanje stanja vrst in habitatnih tipov.
3. Ustanovitev Regijskega parka Kočevko
4. Izdelava dogovora o viziji in nadaljnjih aktivnostih na območju ter s tem zmanjšanje administrativnih bremen za bodoče investitorje.

Priprava in izvedba izobraževalnih doživljajskih vsebin za obiskovalce.

1. Organizacija vsaj 30 dogodkov (predstavitvev, predavanj, projekcije).
2. Razvoj novih delovnih mest, ki bodo zasnovana na razvoju novih turističnih produktov.
3. Razvoj Blagovne znamke, ki bo povečala dodano vrednost proizvodov iz Dežele gozdov in medveda.

**Okvirni časovni načrt projekta:**

Dinamika	2015	2016	2017	2018	2019	2020
----------	------	------	------	------	------	------

**Prostorska opredelitev primernih lokacij za izvajanje aktivnosti:**

Projektno območje –območje Natura 2000 Kočevsko se nahaja v južnem delu Slovenije in obsega preko 100.000 ha. Je največje in hkrati najkompleksnejše območje Natura 2000 v RS. Občini Osilnica in Kostel sta ozemeljsko v celoti del obravnavanega območja, Občina Kočevje in Loški Potok s preko 85 % površine, občina Dolenjske Toplice 65 %, Občini Ribnica in Semič 44 %, Občina Črnomelj 37 % in občina Sodražica z 28 % površine občine.

Na jugu, z reko Kolpo meji z Republiko Hrvaško. Večina območja leži na razgibanem kraškem terenu, s številnimi gorskimi grebeni in kraškimi dolinami ter jamami.

Projektno območje je v celoti vključeno v državno mrežo ekološko pomembnih območij (EPO), ki so po strokovni ravni prepoznana kot biotsko pomembna območja.

**Prikaz okvirne finančne ocene po aktivnostih in okvirne celotne vrednosti:**

EUR

Aktivnost	Ocenjena vrednost
1. Investicijski del projekta (aktivnost 1 glej opis predvidenih aktivnosti)	<b>7.212.000,00</b>
2. Mehke vsebine (aktivnosti 2 – 6 glej opis predvidenih aktivnosti)	<b>944.823,00</b>
Skupna vrednost	<b>8.156.823,00</b>

**Prikaz okvirne celotne vrednosti po predvidenih virih financiranja:**

EUR



Naziv projekta	Lastna sredstva	EU razvojna sredstva	Okvirna celotna vrednost
Dežela gozdov in medveda – regijski park Kočevsko	1.223.523,45	6.933.299,55	8.156.823,00

**Opis kazalnikov ter navedba virov podatkov za spremljanje:**

Opis kazalnika	Vir podatkov za spremljanje
1. Št. Ugodno ohranjenih habitatov	<b>ZRSVN, Zavod za gozdarstvo</b>
2. Površina podprtih habitatov za doseganje boljšega stanja ohranjenosti	<b>ZRSVN, Zavod za gozdarstvo</b>
3. Naravovarstvene urejene površine za javni dostop	<b>ZRSVN, Zavod za gozdarstvo</b>
4. Zagotovljena kakovostna interpretacija ohranjanja biotske raznovrstnosti	<b>ZRSVN, Zavod za gozdarstvo</b>



## Projektni predlog 2 – LESNI CENTRI DOLENJSKE

	<b>RRP JVS 2014-2020</b> Pomembnejši regijski projekti	
<b>Program/Področje: KMETIJSTVO IN PODEŽELJE</b>		
<b>Delovni naziv: LESNI CENTRI DOLENJSKE</b>		
<b>Povzetek projekta:</b> <p>Regija JV Slovenije je bogata z gozdom, saj je na tem območju 16% vseh slovenskih gozdov. Les je prepoznan kot pomembna strateška surovina, vendar predstavlja neizkoriščen potencial. Val propadanja lesne industrije je zajel tudi JV Slovenijo. Z razpadom sistema Novoles in stečajem podjetja Nolik v Kočevju, se je brezposelnost, zlasti na območju Kočevja, še zvišala. Zaradi navedenega je regija pristopila k izdelavi akcijskega načrta Lesni centri Dolenjske, s ciljem pospešiti oz. ponovno oživiti gozdarstvo in lesno predelovalno industrijo, ki bo v prihodnosti ponovno predstavljala pomembno gospodarsko dejavnost. Zadostne količine lesa, lahko v prihodnje predstavljajo velike zaposlitvene priložnosti za to območje. Povečati pa je potrebno tudi dodano vrednost končnim izdelkom iz lesa, kar bo možno le s pomočjo izobražene, kvalificirane delovne sile. Velik lesni potencial pa odpira možnosti tudi na področju razvoja biomasnih logističnih centrov za spodbujanje rabe lokalno dosegljivih energentov. Toplotna samooskrba je tudi eden izmed ciljev regije. Zanj bo možno porabiti manj kvaliteten les in ostanek od primarne predelave lesa. Vse to pa bo možno doseči z uporabo pametnih tehnologij, ki jih bo možno razviti v regiji z lastnim znanjem.</p> <p>Gozd in les odpirata možnosti razvoj socialnih podjetij, ki bodo nudila zaposlitev težjim zaposljivim skupinam. Zlasti na področju čiščenja in nege gozda, pobiranja lesnih ostankov in izdelavo manj zahtevnih izdelkov.</p> <p>Lesne centre Dolenjske sestavljajo trije stebri: Lesni center Kočevje, Lesni center Šentrupert in Lesni center Dolenjske. Ti bodo v povezavi z razvojnimi in institucijami znanja v okolju tvorili razvojno jedro za oblikovanje gozdno lesno verigo.</p>		
<b>Prioriteta in ukrep: Program razvoja podeželja 2014 – 2020</b> <p>Ukrep 4 – Naložbe v osnovan sredstva Ukrep 6: Razvoj kmetij in podjetij Ukrep 8 – Naložbe v razvoj gozdnih območij in izboljšanje sposobnosti gozdov za preživetje Ukrep 9: ustanovitev skupin proizvajalcev v gospodarstvu</p> <b>Operativni program za izvajanje kohezijske politike 2014 -2020</b> <p>Prednostna OS 1 – Mednarodna konkurenčnost raziskav, inovacij in tehnološkega razvoja v skladu s pametno specializacijo za večjo konkurenčnost in ozelenitev gospodarstva Prednostna OS 3 – Dinamično in konkurenčno podjetništvo za zeleno gospodarsko rast Prednostna os 4 - Trajnostna raba in proizvodnja energije in pametna omrežja Prednostna os 9: Socialna vključenost in zmanjševanje tveganja revščine Prednostna os 10: Znanje, spretnosti in vseživljenjsko učenje za boljšo zaposljivost.</p>		
<b>Ciljna skupina in analiza potreb:</b> <p>Gozdarstvo in primarna predelava lesa - lastniki, solastniki zasebnih gozdov, agrarne in pašne skupnosti, podjetja, ki izpolnjujejo pogoje za mikro in makro podjetja., Gozdna gospodarstva, zavod za gozdove, primerni predelovalci, lesni centri Dolenjske.</p> <p>Industrijska predelava lesa- Velika podjetja na področju predelovalne dejavnosti, Obrtne zbornice, MSP na področju predelovalne dejavnosti.</p> <p>Podporno okolje za razvoj gozdno-lesne verige - Razvojne institucije v regiji.</p> <p>Raziskave in razvoj - Center razvoja, raziskav in inovacij; Občine regije JV Slo, Podjetja na področju energetike z razvojno raziskovalnim programom.</p> <p>Izobraževanje in kadri - srednješolski centri na območju JVS,višje in visoke šole na območju JVS</p>		

Domača in umetna obrt - Rokodelski centri, Razvojne institucije, Nosilci dejavnosti domače obrti  
 Socialna podjetja - Socialna podjetja, društva, NVO...

**Namen in cilji projekta ter skladnost z razvojno specializacijo regije:**

Gozdarstvo in lesna predelovalna dejavnost v regiji predstavljata velik potencial. Podjetja bodo uspešna in konkurenčna na trgu le v primeru, da se bodo povezovala. Tako kot enoten nastop na trgu, pa je pomemben tudi razvoj novih tehnologij, dizajna, inovacij... Ob tem je nujno spodbuditi tudi izobraževanje kadra. Programe izobraževalnih inštitucij bo potrebno prilagoditi potrebam na trgu. Projekt v celoti sledi smernicam EU – odpiranje novih delovnih mest, zmanjšanje onesnaževanja okolja in zmanjševanje revščine. Skladen je tudi s specializacijo regije »Izvozno usmerjena regija«. Z razvojem predelovalne lesne industrije se bo zmanjšal izvoz manj obdelanega lesa, povečal pa se bo izvoz lesnih izdelkov z višjo dodano vrednostjo.

Predstavitev nosilca projekta oz. skupine partnerjev:

1. Lastniki gozdov, agrarne in pašne skupnosti
2. Lesni center Šentrupert, Kočevje, Straža,
3. Razvojne institucije v regiji

Opis predvidenih aktivnosti:

1. Gozdarstvo
2. Lesno predelovalna dejavnost
3. Energetska raba biomase.
4. Podporno okolje za podjetja s področja Lesnih centrov Dolenjske
5. Področje izobraževanja in kadri
6. Raziskave in razvoj
7. Domača obrt
8. Socialno podjetništvo
9. Koordinacija projekta

**Okvirni časovni načrt projekta:**

Dinamika	2015	2016	2017	2018	2019	2020
----------	------	------	------	------	------	------

**Prostorska opredelitev primernih lokacij za izvajanje aktivnosti:**

Območje JVS Slovenije

**Prikaz okvirne finančne ocene po aktivnostih in okvirne celotne vrednosti:**

EUR

Aktivnost	Ocenjena vrednost
1. Gozdarstvo	18.850.000,00
2. Lesno predelovalna dejavnost	17.600.000,00
3. Energetska raba biomase	126.550.000,00
4. Podporno okolje za podjetja s področja LCD	500.000,00
5. Področje izobraževanja	500.000,00
6. Raziskave in razvoj	23.000.000,00
7. Domača obrt	3.700.000,00
8. Socialno podjetništvo	500.000,00
9. Koordinacija projekta	200.000,00
10. Skupna vrednost	<b>191.200.000,00</b>



**Prikaz okvirne celotne vrednosti po predvidenih virih financiranja:**

EUR

Naziv projekta	Lastna sredstva	EU razvojna sredstva	Okvirna celotna vrednost

Lesni centri Dolenjski	95.600.000,00	95.600.000,00	191.200.000,00
<b>Opis kazalnikov ter navedba virov podatkov za spremljanje:</b>			
Opis kazalnika		Vir podatkov za spremljanje	
1. Število podprtih podjetij v regiji s področja predelave lesa.		Razvojni center Novo mesto odgovoren za izvajanje in spremljanje RRP JVS 2014 – 2020.	
2. Število novih raziskovalnih skupin v podjetjih s področja predelave lesa.		Razvojni center Novo mesto odgovoren za izvajanje in spremljanje RRP JVS 2014 – 2020.	
3. Število industrijskih raziskav za podjetja, ki se ukvarjajo s predelavo lesa.		Razvojni center Novo mesto odgovoren za izvajanje in spremljanje RRP JVS 2014 – 2020.	
4. Število novih raziskovalcev in razvojnih inženirjev v podjetjih s področja predelave lesa.		Razvojni center Novo mesto odgovoren za izvajanje in spremljanje RRP JVS 2014 – 2020.	
5. Število novih blagovnih znamk s področja lesa.		Razvojni center Novo mesto odgovoren za izvajanje in spremljanje RRP JVS 2014 – 2020.	
6. Število novih izobraževalnih programov.		Razvojni center Novo mesto odgovoren za izvajanje in spremljanje RRP JVS 2014 – 2020.	
7. Zmanjševanje emisij CO <sub>2</sub>		Razvojni center Novo mesto odgovoren za izvajanje in spremljanje RRP JVS 2014 – 2020.	

### Projektni predlog 3 – CLLD – JVS LOKALNI RAZVOJ, KI GA VODI SKUPNOST

	<b>RRP JVS 2014-2020</b> Pomembnejši regijski projekti	
	<b>Program/Področje: KMETIJSTVO IN PODEŽELJE</b>	
	<b>Delovni naziv: CLLD - JVS LOKALNI RAZVOJ, KI GA VODI SKUPNOST</b>	
<b>Povzetek projekta:</b> V prihodnji finančni perspektivi je predvideno medsektorsko povezovanje in sodelovanje za učinkovitejše črpanje evropskih sredstev na lokalni ravni s pobudo »Lokalni razvoj, ki ga vodi skupnost« oz. CLLD. V pristopu CLLD gre podobno kot pri pristopu LEADER za prenos odgovornosti odločanja o izbranih izvedbenih projektih iz državne na lokalno raven. S pobudo »od spodaj navzgor« učinkovito aktiviramo endogene razvojne potenciale na sub-regionalni ravni. V pretekli finančni perspektivi je bil v programu LEADER že vpeljan »know how« na državni in lokalni ravni, ki omogoča transparentno razdeljevanje in porabo sredstev. Vzpostavljane novih organizacijskih struktur v tem primeru ne bi bilo potrebno. Delitev nalog in sredstev razmejitev pristojnosti je v programu LEADER natančno določena. Preizkus izvajanja razvojnih nalog po načelu »od spodaj navzgor« v programu LEADER je dal v preteklem proračunskem obdobju zelo dobre rezultate. Razmejitev pristojnosti v izvajanju CLLD je zato enaka, kot v preizkušenem programu LEADER. Dodana vrednost programa CLLD v primerjavi s programom LEADER je v razširitvi vsebin, relevantnih za lokalna okolja. Z enotnim pristopom preko izvajanja CLLD teritorialne enote na ravni Lokalnih akcijskih skupin izvajajo projekte na ta način, da v okviru posamičnih prijav predvidijo smiselno kombinacijo virov financiranja iz različnih strukturnih skladov. Odločitve o izvedbenih projektih sprejemajo Lokalne akcijske skupine, ki s projekti uresničujejo svoje Lokalne razvojne strategije. Slednje so usklajene z Regionalnimi razvojnimi programi. Program CLLD prispeva k postopnemu prehodu od sektorskega k teritorialnemu razvojnemu načrtovanju.		
<b>Prioriteta in ukrep:</b> Prednostna os 9 - Socialna vključenost in zmanjševanje revščine, 9.2 Vlaganje v okviru strategije lokalnega razvoja, ki ga vodi skupnost.		
<b>Ciljna skupina in analiza potreb:</b> Ciljne skupine so pravne osebe javnega in zasebnega prava, posamezniki, NVO, brezposelne osebe, interesna ali druga združena na lokalni ravni, lokalne ali teritorialne iniciative in podobno na območju JVS.		
<b>Namen in cilji projekta ter skladnost z razvojno specializacijo regije:</b> Strategiji lokalnega razvoja, ki jo bo pripravila vsaka od Lokalnih akcijskih skupin bo črpala sredstva iz treh		

strukturnih skladov:

ESRR, EKSRP in ESPR. Pri pripravi Strategije lokalnega razvoja bomo zasledovali cilje Operativnega programa za izvajanje kohezijske politike, cilje Programa razvoja podeželja in Operativni program za izvajanje ribištva – akvakultura.

Splošni cilji ki jih želimo z izvajanjem pristopa na območju CLLD zasledovati so spodbujanje socialne vključenosti, boj proti revščini, diskriminaciji, zmanjševanje regionalnih razvojnih razlik in gospodarski razvoj območij, kar je tudi v skladu s specializacijo regije.

**Predstavitve nosilca projekta oz. skupine partnerjev:**

- LAS DOLENJSKA IN BELA KRAJINA (za območje 15 občin Dolenjske in Bele krajine)
- LAS PO POTEH DEDIŠČINE OD IDRIJCE DO KOLPE (za območje občin Kočevje, Loški potok, Kostel, Osilnica, Sodražica, Ribnica)

Opis predvidenih aktivnosti:

1. Pripravljalna podpora
2. Podpora za izvedbo operacij strategije lokalnega razvoja
3. Priprava in izvedba operacij sodelovanja lokalnih akcijskih skupin
4. Podpora za tekoče stroške in animacijo

**Okvirni časovni načrt projekta:**

Dinamika	2015	2016	2017	2018	2019	2020

**Prostorska opredelitev primernih lokacij za izvajanje aktivnosti:**

Območje JV Slovenije

**Prikaz okvirne finančne ocene po aktivnostih in okvirne celotne vrednosti:**

EUR

Aktivnost	Ocenjena vrednost
1. Pripravljalna podpora	100.000,00
2. Podpora za izvedbo operacij strategije lokalnega razvoja	10.390.000,00
3. Priprava in izvedba operacij sodelovanja lokalnih akcijskih skupin	1.000.000,00
4. Priprava za tekoče stroške in animacijo	1.000.000,00
Skupna vrednost	12.490.000,00

**Prikaz okvirne celotne vrednosti po predvidenih virih financiranja:**

EUR



Naziv projekta	Lastna sredstva	EU razvojna sredstva	Okvirna celotna vrednost
CLLD – JVS Lokalni razvoj, ki ga vodi skupnost na območju JVS	3.590.000,00	8.900.000,00	12.490.000,00

**Opis kazalnikov ter navedba virov podatkov za spremljanje:**

Opis kazalnika	Vir podatkov za spremljanje
1. Št. vzpostavljenih partnerstev	Organ upravljanja LAS
2. Št. novih socialnih podjetij	Organ upravljanja LAS

## Področje 5: Turizem in dediščina

### Projektni predlog 1 - ARHEOLOŠKI PARK MAROF NOVO MESTO IN REGIJSKA ARHEOLOŠKA POT

	<b>RRP JVS 2014-2020</b> Pomembnejši regijski projekti	
<b>Program /Področje : TURIZEM IN DEDIŠČINA</b>		
<b>Delovni naziv : ARHEOLOŠKI PARK MAROF NOVO MESTO IN REGIJSKA ARHEOLOŠKA POT</b>		
<b>Povzetek projekta:</b> <p>Na Marofu nad Novim mestom je bilo v preteklosti prvo gradišče kot začetek Novega mesta. Danes je Marof prepoznavno arheološko območje (arheološka lokacija državnega pomena). Arheološka podoba Dolenjske s številnimi najdbami oz. predmeti od kamene dobe do zgodnjega srednjega veka je naslov stalne muzejske zbirke. Arheološka izkopavanja in arheološka najdišča, ki še vedno potekajo na Kapiteljskih njivah, Marofu in Mestnih njivah, pa so, čeprav so oddaljena od mestnega jedra komaj streljaj, očem javnosti ostala bolj ali manj skrita. Marof je, poleg okljuke Krke in Brega prepoznavna mestna veduta in mestna zelena površina. Z dodajanjem vsebin, namenjenih prebivalcem in obiskovalcem mesta in regije, ki povprašujejo po urejenih sprehajalnih parkovnih površinah z dodano vrednostjo (vsebinno), znamenitostih in doživetjih, predstavlja izreden razvojni potencial, ki ga je potrebno ohraniti pred pozidavo. Arheologija je prepoznavnost Novega mesta (Mesto situl) in regije kot turistične destinacije (stilizirane steklene jagode so v logotipu in predstavljajo nosilne produkte). Z vzpostavitvijo in ponudbo arheološkega parka ter regijske arheološke poti lahko regija poveča lokalno in regionalno identiteto in mednarodno prepoznavnost s premišljenim, celostnim in inovativnim turističnim produktom, kakršnega Slovenija še nima,</p>		
<b>Prioriteta in ukrep:</b> <p>RRP JVS 2014-2020:</p> <ul style="list-style-type: none"><li>- Prioriteta 3. Dostopnost, opremljenost in povezanost; Specifični cilj 5.2. Vzpostavitev raznovrstne in raznolike doživljajske ponudbe, ki vključuje dediščino in ustreza povpraševanju domačih in tujih gostov; Ukrep 5.2.1. Razvoj novih in nadgradnja obstoječih programov in ponudbe na varovanih območjih in spodbujanje podjetništva z omogočanjem lažje izrabe novih idej</li></ul> <p>OP za izvajanje Evropske kohezijske politike 2014-2020:</p> <ul style="list-style-type: none"><li>- Prednostna os 2.3. Dinamično in konkurenčno podjetništvo za zeleno gospodarsko rast, Ukrep 2.3.1. Spodbujanje podjetništva zlasti z omogočanjem lažje gospodarske izrabe novih idej in spodbujanjem ustanavljanja novih podjetij</li></ul>		
<b>Ciljna skupina in analiza potreb:</b> <p>Projekt je namenjen široki ciljni skupini: mladina (šole), prebivalci mesta in regije, domače in tuje turistične skupine, lokalni in regionalni turistični ponudniki, tranzitni gostje (dostop s priključka na AC), študentje arheologije iz EU in širše, lastniki zemljišč.</p> <p>Zelena površina »sredi« mesta z izjemno dediščinsko vsebino in prepoznavnostjo ni urejena in izkoriščena kot izjemen razvojni potencial. Bogate arheološke lokacije na območju regije so, razen v muzejih, slabo predstavljene in interpretirane. Regija si želi povečati prepoznavnost kot turistična destinacija z vsebinami, ki spodbujajo trajnostni razvoj, s tržno zanimivo in inovativno doživljajsko ponudbo.</p>		
<b>Namen in cilji projekta ter skladnost z razvojno specializacijo regije:</b> <ul style="list-style-type: none"><li>- zagotoviti celostno ohranjanje arheološko pomembnega območja in urejanje zelene parkovne površine v neposredni bližini mestnega jedra Novega mesta,</li><li>- predstaviti eno najbogatejših srednjeevropskih arheoloških najdišč strokovni in širši javnosti,</li><li>- izpostaviti arheološko dediščino kot najbolj atraktivno turistično vsebino Novega mesta in Dolenjske,</li><li>- vzpostaviti vstopno informativni in interpretativni center za arheološke dediščino Novega mesta in celotne regije in ga navezati na prometno omrežje in AC ter zagotoviti spremljajočo turistično ponudbo,</li><li>- obnoviti in urediti mestno sprehajališče Kettejev drevored, ki povezuje arheološki park z mestnim</li></ul>		

- jedrom in je v prostorskih dokumentih namenjeno arheološkemu in mestnemu parku,
- razviti turistični produkt, ki vključuje interpretacijo in rekonstrukcijo življenja na tem prostoru v 1. tisočletju p.n.š., muzejsko trgovino, replike in prikaze,
  - povezati ponudbo arheološkega parka z arheološko dediščino regije in vzpostaviti interpretirano regijsko arheološko pot,
  - opremiti park z urbano infrastrukturo (tematsko otroško igrišče, razgledišče na najvišji točki Novega mesta, označevanje parkovne ureditve),
  - izoblikovati trženjsko znamko in povečati prepoznavnost in konkurenčnost Novega mesta in regije na turističnih trgih s prvo tovrstno ponudbo v Sloveniji.

Projekt podpira razvojno specializacijo regije, saj je namenjen povečanju prepoznavnosti Novega mesta in regije privabljanju gostov iz tujih ciljnih trgov, ki povprašujejo po odkrivanju novega, doživetjih in dediščini.

**Predstavitel nosilca projekta oz. skupine partnerjev:**

MO Novo mesto za Arheološki park Marof Novo mesto  
Lokalne skupnosti JV Slovenije za Regijsko arheološko pot

**Opis predvidenih aktivnosti:**

1. Oblikovanje projektne skupine in izvedba aktivnosti za vzpostavitev AP
2. Priprava in izvedba delavnic, projektne, prostorske in druge dokumentacije za ureditev Kettejevega drevoreda in arheološkega območja Marof
3. Celostna obnova Kettejevega drevoreda
4. Urejanje AP in povezovanje z urbanim delom Novega mesta
5. Izgradnja in vzpostavitev vstopno informacijskega in interpretativnega centra
6. Oblikovanje turistično – izobraževalnega produkta AP
7. Vzpostavitev regijske arheološke poti
8. Promocija AP in regijske arheološke poti

**Okvirni časovni načrt projekta:**

Dinamika	2015	2016	2017	2018	2019	2020
----------	------	------	------	------	------	------

**Prostorska opredelitev primernih lokacij za izvajanje aktivnosti:**

Območje Kettejevega drevoreda in Marofa je z OPN namenjeno arheološkemu parku. V lokalnih skupnostih poteka evidentiranje lokacij arheološke dediščine – najprimernejše lokacije v vseh lokalnih skupnostih JV Slovenije bodo urejene, interpretirane in povezane v regijsko arheološko pot.

**Prikaz okvirne finančne ocene po aktivnostih in okvirne celotne vrednosti:**

EUR

Aktivnost	Ocenjena vrednost
1. Oblikovanje projektne skupine in izvedba aktivnosti za vzpostavitev AP	156.000
2. Priprava in izvedba delavnic, projektne, prostorske in druge dokumentacije za ureditev Kettejevega drevoreda in arheološkega območja Marof	200.000
3. Celostna obnova Kettejevega drevoreda	400.000
4. Urejanje AP in povezovanje z urbanim delom Novega mesta	950.000
5. . Izgradnja in vzpostavitev vstopno informacijskega in interpretativnega centra	3.340.000
6. Oblikovanje turistično – izobraževalnega produkta AP	130.000
7. Vzpostavitev regijske arheološke poti	300.000
8. Promocija AP in regijske arheološke poti	365.000
Skupna vrednost	5.841.000



**Prikaz okvirne celotne vrednosti po predvidenih virih financiranja:**

EUR

Naziv projekta	Lastna sredstva	EU razvojna sredstva	Okvirna celotna vrednost
Arheološki park Marof Novo mesto			

in regijska arheološka pot	1.814.700	4.026.300	5.841.000
<b>Opis kazalnikov ter navedba virov podatkov za spremljanje:</b>			
Opis kazalnika	Vir podatkov za spremljanje		
1. Število obiskovalcev	Upravljevec AP		
2. Vzpostavljen inf. - interpr. center arheologije	Poročilo o izvedbi projekta		
3. Nova delovna mesta	Poročilo o izvedbi projekta		
4. Nova zelena turistična infrastruktura	Poročilo o izvedbi projekta		
5. Število vključenih lokacij v regijsko arheološka pot	Arheološki park Marof		

## Projektni predlog 2 – POVEČANJE IZVOZA KAKOVOSTNIH TURISTIČNIH PRODUKTOV, IMPLEMENTACIJA STANDARDOV ZELENEGA TURIZMA TER ENOTNA PROMOCIJA KONKURENČNE PONUDBE DESTINACIJE JV SLOVENIJA NA MEDNARODNIH TRGIH

	<p style="text-align: center;"><b>RRP JVS 2014-2020</b> Pomembnejši regijski projekti</p>	
<p><b>Program /Področje : TURIZEM IN DEDIŠČINA</b></p>		
<p><b>Delovni naziv : POVEČANJE IZVOZA KAKOVOSTNIH TURISTIČNIH PRODUKTOV, IMPLEMENTACIJA STANDARDOV ZELENEGA TURIZMA TER ENOTNA PROMOCIJA KONKURENČNE PONUDBE DESTINACIJE JV SLOVENIJA NA MEDNARODNIH TRGIH (RDO)</b></p>		
<p><b>Povzetek projekta:</b></p> <p>Turizem, ki vključuje dediščino, je prepoznan kot razvojna priložnost in možnost za skladnejši razvoj regije. Regija ima veliko naravnih in kulturnih vrednot, ki z ustrezno valorizacijo in interpretacijo predstavljajo potencial za nadgradnjo in širitev turistične ponudbe. Z vzpostavitvijo regijske destinacijske organizacije (RDO) je ustvarjen predpogoj za povezovanje ponudnikov in ponudbe, zasebnih, javnih in nevladnih deležnikov, ki delujejo na področju turizma in za profesionalno izvajanje razvojne, distribucijske, operativne in promocijske funkcije. Vzpostavitev učinkovitega upravljanja in destinacijskega managementa sta ključna razvojna izziva za povečanje konkurenčnosti in prepoznavnosti destinacije. Aktivnosti RDO so usmerjene v valorizacijo in razvoj obstoječe ponudbe, zagotavljanje pogojev za nove programe in ponudbo, povečanje prepoznavnosti regije na turističnih trgih in ustvarjanje ugodnega poslovnega okolja za MSP na področju turizma in s turizmom povezanih dejavnosti. Kot podpora upravljanju destinacije bo razvit informacijski poslovni model in z IKT podprte storitve. Projekt obsega aktivnosti za razvoj JV Slovenije kot turistične destinacije v okviru nacionalne turistične organizacije. V RDO so vključene aktivnosti za povečanje identifikacije prebivalstva in turističnih ponudnikov z destinacijo, za povečanje njene prepoznavnosti, tako na domačem kot drugih trgih in za upravljanje z destinacijo po načelih trajnostnega razvoja.</p>		
<p><b>Prioriteta in ukrep:</b></p> <p>RRP JVS 2014-2020:</p> <ul style="list-style-type: none"> <li>- Prioriteta 1 Pametna in trajnostna rast; Specifični cilj 5.1. Trajnostno upravljanje destinacije in povečanje prepoznavnosti; Ukrep 5.1.1. Vzpostavitev učinkovitega javno zasebnega partnerstva in upravljanje destinacije (RDO) po načelih trajnostnega razvoja, izgradnja »osebni« destinacije in povečanje njene prepoznavnosti. Projekt se navezuje tudi na Specifični cilj 5.2. Vzpostavitev raznovrstne in raznolike doživljajske ponudbe, ki vključuje dediščino in ustreza povpraševanju domačih in tujih gostov; Ukrep 5.2.1. Razvoj novih in nadgradnja obstoječih programov in ponudbe na varovanih območjih in spodbujanje podjetništva z omogočanjem lažje izrabe novih idej</li> </ul> <p>OP ZA IZVAJANJE EVROPSKE KOHEZIJSKE POLITIKE 2014-2020:</p>		

- Prednostna os 2.3. Dinamično in konkurenčno podjetništvo za zeleno gospodarsko rast; Prednostna naložba 2.3.2. Razvoj in izvajanje novih poslovnih modelov za MSP, zlasti za internacionalizacijo, v povezavi s Prednostno osjo 2.6. Boljše stanje okolja in biotske raznovrstnosti; Prednostna naložba 2.6.3. Varstvo in obnova biotske raznovrstnosti in tal ter spodbujanje ekosistemskih storitev, vključno z omrežjem Natura 2000 in zelenimi infrastrukturami

#### **Ciljna skupina in analiza potreb:**

Lokalne skupnosti JV Slovenije, TIC-i, zavodi na področju turizma, turistična društva, turistični ponudniki, MSP na področju turizma, prebivalci regije, domači in tuji gostje.

Regija se je organizirala kot turistična destinacija pred kratkim in vzpostavila regijsko destinacijsko organizacijo, ki pa še ni prevzela vseh njenih funkcij. Ni še vzpostavljeno upravljanje destinacije in destinacijski management. V okviru RC Novo mesto d.o.o. je vzpostavljena koordinacija regijskega turizma in začete aktivnosti trženja in promocije destinacije. Na nivoju regije ni druge institucionalne povezave turističnih ponudnikov in ponudbe. Dobro organizirana RDO je pogoj za doseganje ciljev regijskega turizma do leta 2020, povezovanje z nacionalnim nivojem, razvoja destinacijske ponudbe in povečanje prepoznavnosti regije. .

#### **Namen in cilji projekta ter skladnost z razvojno specializacijo regije:**

- nadgradnja obstoječe in širitev turistične ponudbe,
- valorizacija in interpretacija ponudbe, ki vključuje naravne in kulturne zanimivosti,
- spodbujanje podjetništva in zaposlovanja v turističnih in s turizmom povezanih dejavnostih in ustvarjanje ugodnega podjetniškega okolja,
- učinkovito upravljanje destinacije in izvajanje operativne, razvojne, distribucijske in promocijske funkcije RDO,
- povezovanje in vključevanje ponudnikov v RDO (mreženje),
- utrjevanje krovne destinacijske trženjske znamke, izbira in priprava učinkovitih komunikacijskih orodij in kanalov ter promocija destinacije na domačem in ciljnih trgih,
- vzdrževanje, razvoj in trženje spletnega portala destinacije,
- izgradnja informacijsko poslovnega modela RDO in spodbujanje IKT na področju mreženja, spremljanja, standardizacije, trženja in prodaje turističnih storitev,
- vključevanje destinacijske ponudbe v ponudbo nacionalne turistične organizacije in povezovanje z nacionalno turistično organizacijo,
- povečanje prepoznavnosti destinacije na ciljnih trgih,
- povečanje pripadnosti (identifikacije) destinaciji in uporabe njenih simbolov,
- trajnostno upravljanje z destinacijo z ohranjanjem narave in okolja,
- preveritev izpolnjevanja kriterijev evropskega turizma za trajnostne destinacije.

Projekt podpira razvojno specializacijo regije, saj je namenjen povečanju prepoznavnosti regije kot turistične predvsem na tujih trgih in privabljanju tujih gosotov.

#### **Predstavitev nosilca projekta oz. skupine partnerjev:**

RC Novo mesto d.o.o., Regionalna destinacijska organizacija JV Slovenije (RDO)

#### **Opis predvidenih aktivnosti:**

1. Promocija in trženje
2. Standardi kakovosti
3. Krepitev javno zasebnega partnerstva
4. Trajnostni razvoj destinacije
5. IT podpora destinaciji in ponudnikom

#### **Okvirni časovni načrt projekta:**

Dinamika	2015	2016	2017	2018	2019	2020
----------	------	------	------	------	------	------

#### **Prostorska opredelitev primernih lokacij za izvajanje aktivnosti:**

Aktivnosti RDO se izvajajo na območju celotne regije in v vseh 21 lokalnih skupnosti JV Slovenije.



**Prikaz okvirne finančne ocene po aktivnostih in okvirne celotne vrednosti:**

EUR

Aktivnost	Ocenjena vrednost
1. Promocija in trženje	1.750.000
2. Standardi kakovosti	200.000
3. Krepitev javno zasebnega partnerstva	320.000
4. Trajnostni razvoj destinacije	250.000
5. IT podpora destinaciji in ponudnikom	1.000.000
Skupna vrednost	3.520.000

**Prikaz okvirne celotne vrednosti po predvidenih virih financiranja:**

EUR

Naziv projekta	Lastna sredstva	EU razvojna sredstva	Okvirna celotna vrednost
RDO	1.056.000	2.464.000	3.520.000

**Opis kazalnikov ter navedba virov podatkov za spremljanje:**

Opis kazalnika	Vir podatkov za spremljanje
1. Število prihodov domačih in tujih gostov	Statistični urad RS
2. Povprečna doba bivanja gostov	Statistični urad RS
3. Obisk spletnega portala	Analitika RDO
4. IT podpora destinaciji	Analitika RDO
5. Novi trajnostni produkti	Analitika RDO
6. Lokacije NKD vključene v ponudbo	Analitika RDO

**Projektni predlog 3 - REGIJSKA MREŽA INTERPRETATIVNIH CENTROV DEDIŠČINE**

	<p style="text-align: center;"><b>RRP JVS 2014-2020</b> Pomembnejši regijski projekti</p>	
<b>Program /Področje : TURIZEM IN DEDIŠČINA</b>		
<b>Delovni naziv : REGIJSKA MREŽA INTERPRETATIVNIH CENTROV DEDIŠČINE</b>		
<p><b>Povzetek projekta:</b></p> <p>Projekt vključuje naložbe v ureditev povečini obstoječih objektov z namenom vzpostavitve interpretativnih centrov naravne in ustvarjene dediščine.. V okviru navedenih naložb bodo poleg predstavitve znanih osebnosti in dediščine, ki povečini presega lokalni, pa tudi regionalni pomen, vzpostavljeni interpretativni centri, povezani v regijsko mrežo interpretativnih centrov in novo, drugačno turistično ponudbo. Cilj projekta je oblikovanje kvalitetnih produktov, povezanih z znanimi osebnostmi, tradicijo, zgodovino, izročilom, raziskovanjem, odkrivanjem korenin prednikov, naravo in kulturo, jih kvalitetno interpretirati in na izviren, inovativen ter doživljajski</p>		

način predstaviti ciljnim skupinam gostov, ki povprašujejo po avtentičnosti, zanimivostih in doživetjih. Poslanstvo interpretativnih centrov je predvsem v drugačni in izvorni interpretacijo dediščine kot doživetja, z vključevanjem sodobnih programskih orodij in trendov. Projekt je namenjen vzpostavljanju komunikacije z različnimi ciljnim skupinami in posredovanju doživetij »tukaj, nekoč in danes«. Ponudba interpretativnih centrov je zasnovana na prepoznavnostih, osebnostih, zgodovinskih dejstvih in avtentičnih vsebinah in se razlikuje od turistična animacije, ki temelji zgolj na atrakcijah. Projekt izpostavlja lokalne identitete in jih postavlja v širši geografski prostor in časovni okvir ter tako omogoča ohranjanje dediščine pred propadanjem in pozabo. Poleg navedenih ciljev je projekt namenjen tudi odpiranju novih priložnosti MSP za izvajanje turističnih storitev in odpiranju novih zelenih delovnih mest.

**Prioriteta in ukrep:**

RRP JVS 2014-2020:

- Prioriteta 3 Dostopnost, opremljenost, povezanost; Specifični cilj 5.2. Vzpostavitev raznovrstne in raznolike doživljajske ponudbe, ki vključuje dediščino in ustreza povpraševanju domačih in tujih gostov; Ukrep 5.2.1. Razvoj novih in nadgradnja obstoječih programov in ponudbe na varovanih območjih in spodbujanje podjetništva z omogočanjem lažje izrabe novih idej

OP ZA IZVAJANJE EVROPSKE KOHEZIJSKE POLITIKE 2014-2020:

- Prednostna os 2.3. Dinamično in konkurenčno podjetništvo za zeleno gospodarsko rast; Ukrep 2.3.1. Spodbujanje podjetništva zlasti z uporabo lažje izrabe novih idej in spodbujanjem ustanavljanja novih podjetij, vključno s podjetniškimi inkubatorji. Posamezne aktivnosti se navezujejo tudi na Prednostno os 2.6. Boljše stanje okolja in biotske raznovrstnosti; Ukrep 2.6.3. Varstvo in obnova biotske raznovrstnosti in tal ter spodbujanje ekosistemskih storitev, vključno z omrežjem Natura 2000 in zelenimi infrastrukturami.

**Ciljna skupina in analiza potreb:**

Prebivalci regije, mladi, domači in tuji gostje, ki povprašujejo po zanimivostih in dediščini turistični ponudniki, strokovne skupine, raziskovalci, izseljenci, potencialni podjetniki, brezposelni, osebe s posebnimi potrebami.

Regija ima veliko poznanih osebnosti in dediščinskih vrednost, ki niso oz. so nezadostno in pomanjkljivo predstavljene javnosti in obiskovalcem ali pa so interpretirane le za določene ciljne skupine (npr. šolska mladina, domači gosti). Obiskovalec je z njimi seznanjen naključno ali pa sploh ne oz. lahko najde ali obiše iskano lokacijo, pa ne dobi kvalitetne interpretacije in informacij, kar zmanjšuje vrednost izjemne dediščine. Ta je tako pogosto izpostavljena pozabi ali pa zaradi neodgovornega ravnanja z njo ogrožanju ali celo uničenju. Posamezne dediščinske lokacije niso primerno urejene in posodobljene in zato slabše obiskane kot bi si zaslužile. Obiskovalci in turisti vedno bolj prepoznavajo resnična (avtentična) doživetja in kvalitetno interpretacijo namenjeno obiskovalcem in ciljnim skupinam. Poudarek projekta je prvenstveno na interpretaciji posameznih vsebin in ustvarjanju ustreznih pogojev zanjo.

**Namen in cilji projekta ter skladnost z razvojno specializacijo regije:**

- ureditev lokacij in prostorskih pogojev interpretativnih centrov,
- priprava močnih in celovitih interpretativnih sporočil,
- povečanje ozaveščenosti lokalnega prebivalstva in poznavanja posameznih lokalnih identitet,
- oblikovanje strokovnih, interdisciplinarnih in kompetentnih skupin za pripravo interpretativnih vsebin,
- strokovna in kvalitetna izvedba ponudbe interpretativnih centrov,
- trženje ponudbe v okviru mreže interpretativnih centrov dediščine,
- zagotavljanje podpornih storitev (trženje, mentorstvo, oblikovanje tržnih storitev, produktov),
- povečanje prepoznavnosti lokalnih identitet,
- vključevanje dediščine v turistično ponudbo s kvalitetno interpretacijo oz. interpretacijami za posamezne ciljne skupine,
- ohranjanje dediščine in povečanje zanimanja zanjo,
- ustvarjanje podjetniškega podpornega okolja (MSP) in možnosti za zaposlovanje (zagotavljanja ponudbe in trajnosti)
- Projekt podpira razvojno specializacijo regije, saj je ponudba namenjena tako domačim kot tujim gostom, ki povprašujejo po avtentičnosti, doživetjih, neokrnjeni naravi in dediščini.

**Predstavitel nosilca projekta oz. skupine partnerjev:**

Občine JV Slovenije: Ribnica, Mirna Peč, Črnomelj, Škocjan, Kočevje, Šmarješke Toplice, Semič, Metlika, Dolenjske Toplice v sodelovanju v sodelovanju z javnimi partnerji (Kulturni center Marof, Zavod za ohranitev dediščine Nesseltal Koprivnik)

**Opis predvidenih aktivnosti:**

1. Spominske hiše Otona Župančiča (interpretativni center slovenske pisateljske poti na območju JV Slovenije)
2. Kulturni center Marof – prizidek Rokodelskega centra (interpretativni center etnomuzikologinje dr. Zmage Kumer)
3. Hiša kulture s Slakovo in Pavčkovo dediščino (interpretativni center slovenske pisateljske poti na območju JV Slovenije in glasbenega izročila)
4. Šola Preloka – multikulturni medgeneracijski in izseljeniški interpretativni center
5. Interpretativno kulturno raziskovalno središče dr. Ignacija Knobleharja (raziskovalni interpretativni center)
6. Hiša suhe robe Sodražica (interpretativni center suhorobarstva)
7. Interpretativni in raziskovalni center Koprivnik – Kočevski rog (interpretativni center dediščine Kočevarjev in Kočevskega roga)
8. Hiša žive dediščine »Iz narave in preteklosti za prihodnost« (interpretativni medgeneracijski center in center tradicionalnih vaških obrti)
9. Varstvo in promocija biodiverzitete plitvega belokranjskega krasa (interpretativni center plitvega krasa in narave Bele krajine)
10. Tehnični muzej Bajer (interpretativni center tehnične dediščine) - indikativni projekt
11. Železniška turistična destinacija Jug (interpretativni center tehnične dediščine) – indikativni projekt

**Okvirni časovni načrt projekta:**

Dinamika	2015	2016	2017	2018	2019	2020
----------	------	------	------	------	------	------

**Prostorska opredelitev primernih lokacij za izvajanje aktivnosti:**

Interpretativni centri dediščine so v avtentičnih lokalnih okoljih na območju vseh treh subregij JV Slovenije. Povezani so v regijsko mrežo.

**Prikaz okvirne finančne ocene po aktivnostih in okvirne celotne vrednosti:**

EUR

Aktivnost	Ocenjena vrednost
1. Spominska hiša Otona Župančiča	150.000
2. Kulturni center Marof – prizidek Rokodelskega centra	1.011.824
3. Hiša kulture s Slakovo in Pavčkovo dediščino	917.446
4. Šola Preloka	1.891.000
5. Interpretativno kulturno raziskovalno središče dr. Ignacija Knobleharja	915.000
6. Hiša suhe robe Sodražica	850.530
7. Interpretativni in raziskovalni center Koprivnik – Kočevski rog	1.170.000
8. Hiša žive dediščine »Iz narave in preteklosti za prihodnost«	720.000
9. Varstvo in promocija biodiverzitete plitvega belokranjskega krasa	2.500.000
Skupna vrednost	10.125.800

**Prikaz okvirne celotne vrednosti po predvidenih virih financiranja:**

EUR

Naziv projekta	Lastna sredstva	EU razvojna sredstva	Okvirna celotna vrednost
Regijska mreža interpretativnih centrov dediščine	2.511.758	7.614.041	10.125.800

**Opis kazalnikov ter navedba virov podatkov za spremljanje:**

Opis kazalnika	Vir podatkov za spremljanje
1. Število domačih in tujih obiskovalcev	Podatki ponudnikov
2. Obnovljene površine (m <sup>2</sup> )	Podatki o izvedbi projektov
3. Število vzpostavljenih interpretativnih centrov povezanih v mrežo	Podatki o izvedbi projekta
4. Število novih zaposlitev	Podatki o izvedbi projektov
5. Za obisk podprti objekti naravne in kulturne dediščine	Podatki o izvedbi projekta

**Projektni predlog 4 – RAZVOJ LOKALNE ZNAMKE »MIRNSKA DOLINA« IN NJENE PONUDBE**

	<p style="text-align: center;"><b>RRP JVS 2014-2020</b> Pomembnejši regijski projekti</p>	
<b>Program /Področje : TURIZEM IN DEDIŠČINA</b>		
<b>Delovni naziv : RAZVOJ LOKALNE ZNAMKE »MIRNSKA DOLINA« IN NJENE PONUDBE</b>		
<p><b>Povzetek projekta:</b></p> <p>Občine Mirnske doline Šentrupert, Mokronog-Trebelno in Mirna so razvojni potencial in priložnost prepoznale v trajnostnem turizmu (zeleni izdelki in storitve), z vključevanjem kulture, tradicije, naravnih in dediščinskih bogastev in v inovativni trendovski ponudbi. Namen razvoja v okviru skupne blagovne znamke je povezovanje obstoječe in nove ponudbe z mreženjem v celovito ponudbo, učinkovitejša pr4omocija in trženje lokalne identitete v okviru JV Slovenije kot turistične destinacije. Cilj in namen je povezovanje projekta in akterjev z mednarodnimi trgi (prim: Mirenska dolina in dolina reke Mirne v Istri) ter Mokronožcev s sorodnimi bajeslovnimi bitji iz drugih držav. Projekt nadgrajuje reko Mirno, ki daje celi dolini identiteto, z ohranjanjem njenih naravnih danosti in povezuje s kulturno dediščino. Cilj projekta je prav učinkovitejše in inovativnejše izkoriščanje razvojnih priložnosti Mirnske doline v okviru regije kot turistične destinacije. Projekt vključuje vzdrževanje in izgradnjo potrebne javne infrastrukture z namenom povečanja ciljnih skupin gostovo in števila gostov, podaljšanja njihovega bivanja in ustvarjanja spodbudnega podjetniškega okolja ter izboljšanja kvalitete bivalnega okolja.</p>		
<p><b>Prioriteta in ukrep:</b></p> <p>RRP JVS 2014-2020:</p> <ul style="list-style-type: none"> <li>- Prioriteta 3 Dostopnost, opremljenost in povezanost; Specifični cilj 5.2. Vzpostavitev raznovrstne in raznolike doživljajske ponudbe, ki vključuje dediščino in ustreza povpraševanju domačih in tujih gostov; Ukrep 5.2.1. Razvoj novih in nadgradnja obstoječih programov in ponudbe na varovanih območjih in spodbujanje podjetništva z omogočanjem lažje izrabe novih idej.</li> </ul> <p>OP za izvajanje Evropske kohezijske politike 2014-2020:</p> <ul style="list-style-type: none"> <li>- Prednostna os 2.3. Dinamično in konkurenčno podjetništvo za zeleno gospodarsko rast; Prednostna naložba 2.3.1. Spodbujanje podjetništva zlasti z omogočanjem lažje izrabe novih idej in spodbujanjem ustanavljanja novih podjetij, vključno s podjetniškimi inkubatorji.</li> </ul>		
<p><b>Ciljna skupina in analiza potreb:</b></p> <p>Prebivalci Mirnske doline in regije, turistični ponudniki, gostje, ki povprašujejo po naravni in kulturni dediščini in doživetjih, otroci in mlade družine, ljubitelji kulinarike in ekoloških produktov, gostje v tranzitu, romarji, upokojenci.</p> <p>Mirnska dolina ima potencial, ki niso dovolj izkoriščeni in prepoznani. Hkrati so njene možnosti v smislu podjetništva in gospodarstva omejene (odmaknjenost, prometna povezanost, bližina večjih gospodarskih središč in AC), prepoznane pa so na področju turizma. Ponudba je atomizirana, nepovezana, tudi pomanjkljivo predstavljena. Zato je povezovanje pri oblikovanju celovite ponudbe in atrakcij logična in smiselna. V primeru projekta predstavljajo vse tri občine spodbudno okolje za razvoj podjetništva v smislu skupnega načrtovanja, vzpostavitvi javne turistične infrastrukture in pomoči pri realizaciji novih podjetniških idej.</p>		

**Namen in cilji projekta ter skladnost z razvojno specializacijo regije:**

- Mirnska dolina je prepoznala potencial v spodbujanju podjetništva s trajnostnim turizmom (zelenih izdelkih in storitvah),
- oblikovanje in vzpostavitev doživljajske ponudbe, po kateri je na trgu povpraševanje, z vključevanjem kulture, tradicije, naravnih in drugih vrednot
- uresničevanje pisma o nameri treh občin o sodelovanju in razvoju pri razvoju turistične ponudbe in blagovne znamke »Mirnska dolina«,
- povezovanje obstoječe in nove turistične ponudbe z mreženjem v celovitejšo in bolj prepoznavno ter konkurenčno ponudbo in v skupno lokalno identiteto v okviru JV Slovenije kot turistične destinacije,
- povezovanje projekta in deležnikov z mednarodnimi trgi, kjer obstaja sorodna ponudba,
- boljše izkoriščanje naravnih in ustvarjenih danosti Mirnske doline, ki predstavlja ohranjeno, naravno in bogato kulturno okolje (kmetijski muzej, čebelarski muzej, park kozolcev, sejem, kulinarika, ...)
- ponudba za goste v tranzitu (bližina avtoceste, načrtovana 3.a razvojna os,
- razvoj skupnega produkta Mokronožci in v okviru tega izgradnja škratovskega naselja, ureditev naravnega kopališča, vzpostavitev učnega centra in muzeja kmetijstva, navezava in nadgradnja Dežele kozolcev, vzpostavitev interpretativnega centra in galerije ilustracij, v nadaljevanju pa so načrtovane še druge ureditve (prenova Strelovega turna, rudniških rovov Zapečar, prenova gradu Škrljevo, izgradnja avtorskih zidanic v Nebesih).

**Predstavitel nosilca projekta oz. skupine partnerjev:**

Občine Šentrupert, Mokronog-Trebelno in Mirna kot spodbujevalci novih podjetniških idej v Mirnski dolini v sodelovanju s potencialnimi podjetniki in podjetji, ki bodo zagotavljali projekta.

**Opis predvidenih aktivnosti:**

1. Skupne aktivnosti Mirnska dolina in RDO JVS (razvoj ponudbe in blagovne znamke, izdelava CGP, priprava trženjskega načrta, vključevanje in usposabljanje ponudnikov),
2. Aktivnosti v občini Mokronog – Trebelno (interpretacija vsebine Mokronožcev, urbanistično-arhitekturne delavnice, priprava strokovnih in drugih podlag za vzpostavitev in vzpostavitev škratovskega naselja, zasnova CGP, vsebine, s katerimi se nadgradi obstoječa ponudba, trženje in upravljanje s produktom in naseljem),
3. Aktivnosti v občini Šentrupert (izgradnja večnamenskega objekta na trgu, vzpostavitev galerije izvornih ilustracij otroških in mladinskih del, turistično informacijska točka Mirnske doline, interpretativni center kulturne dediščine, nadgradnja Dežele kozolcev in zbirke ilustracij z vsebinami Mokronožcev),
4. Aktivnosti v občini Mirna (ureditev naravnega kopališča Fužine, ureditev kompleksa Lanšprež v učni center in muzej kmetijstva ter nadgradnja z vsebinami Mokronožcev).

**Okvirni časovni načrt projekta:**

Dinamika	2015	2016	2017	2018	2019	2020
----------	------	------	------	------	------	------

**Prostorska opredelitev primernih lokacij za izvajanje aktivnosti:**

Projekt se izvaja na območju treh občin Mirnske doline in vključuje, razen večnamenskega objekta v Šentrupertu in škratovskega naselja v Mokronogu obnovo oz. revitalizacijo obstoječih objektov oz. lokacij. Projekt je celovit saj vključuje tako mehke kot investicijske vsebine, ki bodo načrtovane z upoštevanjem načel trajnostnega razvoja.

**Prikaz okvirne finančne ocene po aktivnostih in okvirne celotne vrednosti:**

EUR

Aktivnost	Ocenjena vrednost
1. Skupne aktivnosti	150.000
2. Aktivnosti Občine Mokronog – Trebelno	1.946.429
3. Aktivnosti Občine Šentrupert	2.433.036
4. Aktivnosti Občine Mirna	1.070.536
Skupna vrednost	<b>5.600.000</b>

**Prikaz okvirne celotne vrednosti po predvidenih virih financiranja:**

EUR			
Naziv projekta	Lastna sredstva	EU razvojna sredstva	Okvirna celotna vrednost
Razvoj LZ »Mirnska dolina« in njene ponudbe	1.400.000	4.200.000	5.600.000

**Opis kazalnikov ter navedba virov podatkov za spremljanje:**

Opis kazalnika	Vir podatkov za spremljanje
1. Povečanje števila obiskovalcev	Analitika Dežele kozolcev
2. Število tujih obiskovalcev	Analitika Dežela kozolcev
3. Podaljšanje bivanja	Analitika Dežele kozolcev
4. Število novih turističnih produktov	Poročilo o projektu
5. Dolžina novih tematskih poti	Poročilo o projektu
6. Število novih subjektov (MSP)	Poročilo o projektu
7. Število novih info točk	Poročilo o projektu
8. Število novih delovnih mest	Poročilo o projektu
9. Dodana vrednost / zaposlenega	Poročilo o projektu

**Projektni predlog 5 – REVITALIZACIJA STAVBNE DEDIŠČINE ZA NASTANITVE PO VZORU RAZPRŠENEGA HOTELA TER ZA IZVAJANJE TURISTIČNIH IN SPREMLJAJOČIH DEJAVNOSTI**

	<p><b>RRP JVS 2014-2020</b> Pomembnejši regijski projekti</p>	
<p><b>Program /Področje : TURIZEM IN DEDIŠČINA</b></p> <p><b>Delovni naziv : REVITALIZACIJA STAVBNE DEDIŠČINE ZA NASTANITVE PO VZORU RAZPRŠENEGA HOTELA TER IZVAJANJE TURISTIČNIH IN SPREMLJAJOČIH DEJAVNOSTI</b></p>		
<p><b>Povzetek projekta:</b></p> <p>Na območju regije je veliko dediščinskih objektov, ki ne služijo več svojemu namenu in predstavljajo neizkoriščen potencial. V okviru LAS DBK je bil izveden pilotni projekt Obnova tradicionalne stavbne dediščine na podeželju z možnostjo stacionarnega turizma, ki je pokazal, da obstajajo možnosti in interes za revitalizacijo dediščine za potrebe turizma. Predlaga se prednost pri razširitvi nastanitvenih in drugih kapacitet za potrebe turizma v regiji v okviru obstoječih možnosti (primer vključitve zidanic v turistično ponudbo) in z revitalizacijo stavbne dediščine, pred novogradnjami. V mestnih, trških in vaških jedrih ter v naravnem okolju regije so dediščinski in drugi objekti, ki imajo razvojni potencial in so nedokončani, slabo ali v celoti neizkoriščeni. Izpostavljene so potrebe po ureditvi mestnih, trških in vaških jeder ter njihovem oživljanju. Z revitalizacijo, dokončanjem in posodobitvijo je možno vključiti v turistično ponudbo več objektov stavbne dediščine in prepoznavne podeželske in druge arhitekture in prispevati h kvalitetnejšemu bivalnemu okolju. Projekt ni usmerjen samo v povečanje in izboljšanje turističnih kapacitet, temveč tudi v povezovanje turistične ponudbe in ponudnikov iz lokalnega okolja v širšo in celovitejšo ponudbo turističnih in s turizmom povezanih storitev po principu razpršenega hotela, pa tudi v odpiranje novih podjetniških možnosti in realizacijo novih podjetniških idej ter v ustvarjanje možnosti za zaposlovanje in opravljanje dopolnilnih dejavnosti povezanih s turizmom in ekosistemskimi storitvami.</p>		
<p><b>Prioriteta in ukrep:</b></p>		

RRP JVS 2014-2020:

- Prioriteta 3 Dostopnost, opremljenost in povezanost; Specifični cilj 5.2. Vzpostavitev raznovrstne in raznolike doživljajske ponudbe, ki vključuje dediščino in ustreza povpraševanju domačih in tujih gostov; Ukrep 5.2.1. Razvoj novih in nadgradnja obstoječih programov in ponudbe na varovanih območjih in spodbujanje podjetništva z omogočanjem lažje izrabe novih idej.

OP ZA IZVAJANJE EVROPSKE KOHEZIJSKE POLITIKE 2014-2020:

- Prednostna os 2.3. Dinamično in konkurenčno podjetništvo za zeleno gospodarsko rast; Ukrep 2.3.1. Spodbujanje podjetništva zlasti z omogočanjem lažje izrabe novih idej in spodbujanjem ustanavljanja novih podjetij, vključno s podjetniškimi inkubatorji

#### **Ciljna skupina in analiza potreb:**

Prebivalci, domači in tuji turisti, turistični ponudniki, lokalne skupnosti, lastniki objektov primernih za prenovo, potencialni podjetniki.

Regija nima potrebnih stacionarnih kapacitete, saj so hotelske kapacitete namenjene predvsem gostom zdravilišč in poslovnim gosotom. Zlasti izven regijskega središča in zdraviliških krajev so prenočitvene zmogljivosti za skupinske goste omejene in predstavljajo oviro v razvoju turistične dejavnosti. Regija se trži kot destinacija, ki obljublja drugačna doživetja, tudi pri nastanitvah. Izkušnje z vključevanjem zidanic v turistično ponudbo dajejo pozitivne rezultate (zasedajo jih predvsem tuji gostje, najem zidanic pa je daljši kot je povprečna doba bivanja gostov v regiji). Regija ima še veliko podobnih nastanitvenih možnosti (gozdne kočice, vikendi, tradicionalna vaška stavbna dediščina (domačije, kozolci, kašče) in stavbna dediščina v vaških, trških in mestnih jedrih, ki je slabo izkoriščena), ki bi revitalizirane za potrebe turizma in s turizmom povezanimi dejavnostmi povečala njeno atraktivnost in doživljajsko ponudbo.

#### **Namen in cilji projekta ter skladnost z razvojno specializacijo regije:**

- razvoj novega turističnega produkta z obnovo tradicionalne stavbne dediščine v mestnih, trških in vaških jedrih ter na podeželju,
- povečanje in zlasti izboljšanje kvalitete nastanitvenih kapacitet in površin za turistično ponudbo,
- identifikacija možnosti, valorizacija z vidika dediščinske vrednosti in turističnega potenciala, priprava strokovnih podlag za revitalizacijo primerne stavbne dediščine,
- nadaljevanje že začete revitalizacije in revitalizacija stavbne dediščine, ki izpolnjuje pogoje za nastanitvene kapacitete in izvajanje turistične in s turizmom povezanih dejavnosti,
- povezovanje turističnih ponudnikov in ponudbe v širšo in celovitejšo ponudbo turističnih in s turizmom povezanih storitev (vključevanje v mrežo za nastanitev, prodaja domačih izdelkov, vodeni ogled lokalnih znamenitosti, izposoja opreme za rekreacijo v naravnem okolju, ...),
- odpiranje prostorskih pogojev in programskih vsebin za nova delovna mesta, podjetništvo, samozaposlovanje, dopolnilne dejavnosti v lokalnih okoljih,
- dajanje prednosti revitalizacijam pred novogradnjami,
- izpostaviti tradicionalno stavbno dediščino in značilno krajevno arhitekturo kot priložnost za razvoj kvalitetne turistične ponudbe in ohranjanje kulture krajine,
- ohranjanje lokalne identitete v slovenskem in širšem turističnem prostoru,
- oživitev primerne grajske in druge arhitekture, ki je pomembna prepoznavnost regije,
- stavbna dediščina kot motiv in spodbuda za gospodarsko rast z upoštevanjem ranljivosti dediščine in preseganja izključno tržnih zakonitosti,
- ustvarjanje pogojev za doživljaje, podjetniške iniciative, izvajanje in povezovanje gospodarskih in kulturnih aktivnosti povezanih s turizmom.

Projekt podpira specializacijo regije, saj pomeni razvoj turistične ponudbe, ki je v pretežni meri namenjena tujim gostom, ki povprašujejo po avtentičnosti in doživetjih in spoznavanju različnih lokalnih okolij in tradicij.

#### **Predstavitelji projekta oz. skupine partnerjev:**

RC Novo mesto d.o.o., občine Kostel, Žužemberk, Črnomelj, Dolenjske Toplice, Ribnica, Šmarješke Toplice, Metlika, Straža, Mokronog-Trebelno, Kočevje, Semič, RC Kočevje-Ribnica, Terme Krka d.o.o., Grm Novo mesto – Center biotehnike in turizma, Vesela vas v Suhi krajini.

#### **Opis predvidenih aktivnosti:**

1. I. faza: priprava objektov za revitalizacijo za potrebe namestitev in izvajanja turističnih in s turizmom povezanih storitev
2. II. faza: izvedba, nadaljevanje in dokončanje revitalizacije tradicionalne stavbne dediščine za namestitev in izvajanje turističnih in s turizmom povezanih storitev
3. III. faza: Oblikovanje novega turističnega produkta po vzoru razpršenega hotela

**Okvirni časovni načrt projekta:**

Dinamika	2015	2016	2017	2018	2019	2020
----------	------	------	------	------	------	------

**Prostorska opredelitev primernih lokacij za izvajanje aktivnosti:**

Objekti primerni za revitalizacijo in vključevanje v turistično ponudbo so na območju celotne regije, v vaških, trških in mestnih središčih in na podeželju, pri čemer se v posameznih okoljih pojavljajo specifične možnosti (Dolenjska zidanice, Kočevsko-ribniška gozdarske kočje, Bela krajina – domačije)

**Prikaz okvirne finančne ocene po aktivnostih in okvirne celotne vrednosti:**

Aktivnost	EUR	
	Ocenjena vrednost	
1. I. faza	375.000	
2. II. faza	23.453.800	
3. III. faza	80.000	
Skupna vrednost	23.908.800	

**Prikaz okvirne celotne vrednosti po predvidenih virih financiranja:**

Naziv projekta	Lastna sredstva	EU razvojna sredstva	EUR
			Okvirna celotna vrednost
Revitalizacija stavbne dediščine	6.173.604	17.735.196	23.908.800

**Opis kazalnikov ter navedba virov podatkov za spremljanje:**

Opis kazalnika	Vir podatkov za spremljanje
1. Revitalizirane poslovne površine	Posamezni nosilci
2. Število objektov pripravljenih za revitalizacijo	RC Novo mesto d.o.o.
3. Vzpostavljen nov turistični produkt po modelu razpršenega hotela	RC Novo mesto d.o.o.
4. Število obiskovalcev	Upravljavci posameznih objektov
5. Nova delovna mesta	Posamezni nosilci
6. Novi poslovni subjekti	Posamezni nosilci